

PŘIHLÁŠKA

DO SOUTĚŽE O CENU ZA NEJLEPŠÍ PŘÍPRAVU A REALIZACI PROGRAMU REGENERACE MPR A MPZ ZA ROK 2022

Název MPR/MPZ	MĚSTSKÁ PAMÁTKOVÁ ZÓNA MORAVSKÉ BUDĚJOVICE
POZOR!	Města, která mají na svém území jak MPR tak i MPZ a přihlašují do soutěže obě území, musí podat pro MPR i pro MPZ Přihlášku do soutěže SAMOSTATNĚ.



MĚSTO MORAVSKÉ BUDĚJOVICE

Město Moravské Budějovice leží na okraji Českomoravské vrchoviny na významném silničním tahu I/38 v úseku Jihlava – Znojmo. Město je poměrně významným hospodářským a kulturním centrem jihozápadní Moravy a s účinností od 01.01.2003 je Městský úřad Moravské Budějovice jak pověřeným obecním úřadem, tak také obecním úřadem obce s rozšířenou působností dle zákona č. 128/2000 Sb., o obcích (obecní zřízení).



Zároveň od 01.01.2007 vykonává úřad činnost úřadu územního plánování pro správní obvod III. stupně v souladu se zákonem č. 183/2006 Sb. o územním plánování a stavebním řádu.

Znak

Ve zlatém štítu stříbrná kvádrová prolomenou bránou, v níž je zlatá otevřená zlatá vrata s černým dvě stříbrné kulaté kvádrové věže s prolomeným oknem. Nad bránou je zkříženými ostrvemi, o něž se brnění, držící v pravé zvednuté ruce tasený meč, vše přirozené barvy.



hradba s cimbuřím a černě vytažená padací mříž a po stranách kování. Nad hradbou se zvedají cimbuřím, každá s jedním černě zlatý štít se dvěma černými levou rukou opírá zbrojnoš v

Prapor

List tvoří tři svislé pruhy: bílý, Ve žlutém pruhu dvě černé sucích, jejichž šířka se rovná Poměr šířky listu je 2:3.



žlutý a bílý v poměru 1:2:1. zkřížené ostrve o šesti jedné dvanáctině šířky listu.

Pečeť

První, nám známá pečeť s vyobrazením městského znaku je z roku 1533. Nachází se na listině, kterou poslala rada města Moravských Budějovic radě města Chebu. Budějovičtí radní v dopise žádají radní Chebu, aby sdělili jednomu jejich spoluobčanovi, že jeho bratr, občan budějovický v roce 1532 utrpěl velkou škodu ohněm. Mají ho požádat a přimluvit se, aby svému pohořelému bratrovi "nějakou slušnou pomoc učinil". V tomto případě se jedná o tzv. suchou pečeť, která je vytlačena do pergamenu. Vzhledem k tomu, že tehdy od udělení znaku a pečetě uplynulo teprve 35 let, můžeme se domnívat, že se jedná o jednu z prvotních městských pečetí, pokud to není vůbec první.

Nejnámější a nejvíc užívanou městskou pečetí je pečeť z roku 1644. Pečetidlo se dochovalo a bylo předlohou pro odlitek plaketky z roku 1981, kdy město slavilo 750 let. Tato plaketka posloužila jako předloha pro razítko průměru 36 mm, které nechali představitelé města vyrobit v roce 1998 k příležitosti 500. výročí udělení znaku a potvrzení privilegií městu Moravské Budějovice.

V písemných pramenech jsou Moravské Budějovice zmíněny poprvé v r. 1231 v listině papeže Řehoře IX. Ve 13. století byly Moravské Budějovice povýšeny na město.



Roku 1498 král Vladislav Jagellonský potvrdil městu dosavadní privilegia a dal mu znak a pečeť. V Moravských Budějovicích se vystřídala řada majitelů, k nimž patřili páni z Lichtenburka, Brtničtí z Valdštejna, Schaumburkové a Wallisové.

Součástí města jsou čtyři místní části Jackov, Lažínky, Vesce a Vranín, a území města je tak tvořeno celkem pěti katastrálními územími, a sice k.ú. Moravské Budějovice, k.ú. Jackov, k.ú. Lažínky, k.ú. Vesce u Moravských Budějovic a k.ú. Vranín. Celková rozloha města činí 3 715 ha. Ve městě a jeho místních částech žije v současné době cca 7 168 obyvatel (Jackov 156, Lažínky 167, Moravské Budějovice 6 617, Vesce 106, Vranín 122).



Jackov



Lažínky



Vesce

Vranín

Město je rovněž hlavním centrem dobrovolného svazku obcí s názvem Moravskobudějovický mikroregion (24 obcí), jehož předmětem činnosti je ochrana společných zájmů obcí mikroregionu, získávání finančních zdrojů, podpora hospodářského, sociálního a kulturního rozvoje, spolupráce se sousedními obcemi a mikroregiony apod.



Díky své strategické poloze jsou Moravské Budějovice častým návštěvním místem nejen českých, ale i zahraničních turistů. Vzhledem k významu města je zde soustředěna veškerá nezbytná občanská vybavenost, tj. úřady, banky, základní, střední a mateřské školy, zdravotní středisko, sportovní a tělovýchovná zařízení, kino aj. Spojení do města i do okolí zajišťují četné autobusové a železniční spoje. Pro milovníky sportu zde funguje letní koupaliště se třemi bazény a tobogánem, k dispozici jsou také tenisové kurty místního spolku Sokol.



V zimním období je zde možno navštívit krytý plavecký bazén ZŠ Havlíčkova anebo zimní stadion.

Okolí města je oblíbené milovníky cyklistiky i pěší turistiky.

Veškeré potřebné informace jsou k dispozici na www.mbudejovice.cz.

Zdůvodnění příhlášky

Proč se domníváte, že byste měli za příslušný rok získat Cenu za nejlepší přípravu a realizaci Programu regenerace MPR nebo MPZ, vyzvednete významné památkové objekty v obci.

Charakteristika objektů, veřejného prostoru, souboru budov, chráněných území atd., které považujete za hlavní důvod k podání přihlášky do soutěže o Cenu za nejlepší přípravu a realizaci Programu regenerace MPR a MPZ za rok 2022, doplněnou fotodokumentací.

Moravské Budějovice podává přihlášku do soutěže o Cenu za nejlepší přípravu a realizaci programu regenerace MPR a MPZ již popáté. Tuto soutěž vnímáme jako motivující impuls pro další cílenou a systematickou snahu o rehabilitaci městské památkové zóny. V MPZ Moravské Budějovice se nacházejí objekty s mimořádně cennými kulturně historickými hodnotami, které spoluvytváří jedinečnou identitu města.

Domníváme se, že jsme přípravě Anketního dotazníku věnovali maximum, a to nejen v roce 2022, ale i v předchozích letech. Památky v Městské památkové zóně Moravské Budějovice by si určitě zasloužily ocenění.

Na území města, vč. místních částí se nachází cca 20 kulturních památek, nejvíce je jich soustředěno v centru města, které bylo v roce 1990 prohlášeno městskou památkovou zónou. Pamětihodností je především barokní zámek z pozdního 17. století, který nechal vystavět hrabě Rudolf Jindřich Schaumburk z radnice a čtyř měšťanských domů. Interiéry a dispozice jsou převážně renesančního a barokního původu.

Muzeum Moravské Budějovice pobočka Muzea Vysočiny Třebíč, příspěvkové organizace nabízí dvě nové stálé expozice zachycující historii města, samotného zámku a prezentaci městských řemesel a živností na jihozápadní Moravě. Jednu v prostorách zámku a druhou v prostorách nedalekých Masných krámů.






V zámeckých konírnách jsou pořádány nejrůznější výstavy a koncerty.



Dominantou vytvářející charakteristické panorama města, je farní kostel sv. Jiljí, trojdílný basilikální chrám s presbytářem. Původně románský kostel z 1. poloviny 13. století, z období gotiky pochází přístavba kněžiště. Oltární obraz sv. Jiljí namaloval vídeňský malíř Ignác Dulinger.



V období baroka byla přistavena boční kaple a 50 m vysoká věž, která byla vystavěna na severní straně kostela roku 1714. Dochovaly se v ní dva zvony - první z roku 1532 o váze 300 kg a druhý z roku 1535 o váze 1700 kg. V současné době je věž kostela zpřístupněna pro veřejnost.



Do hrobky Wallisů, bývalých držitelů Moravských Budějovic, se od roku 1774 vstupuje venkovním vchodem. Stalo se tak v důsledku vydání přísného hygienického nařízení o pohřbívání v kostelích v roce 1772. Hrobka má dvě části. Podle záznamů z roku 1804 byli původně v pravé pochováváni příslušníci rodu Wallisů a ve druhé duchovní.

Při podrobnější prohlídce hrobky v roce 1969 napočítal Emil Jenerál 10 pozinkovaných jednoduchých rakví se jmény pohřbených z rodiny Wallisů. Jedním z nich je hrabě Josef Wallis, známý mj. jako prezident dvorské komory ("ministr financí)ů, za něhož došlo v roce 1811 k rakouskému státnímu bankrotu.




Karner (nebolil kostnice) sv. Michala, původně románská rotunda stojí na jihovýchodní straně kostela. Stavba válcovitého tvaru pochází zřejmě ze 13. století. jeho spodní část sloužila jako kostnice, horní jako kaple s nástrojní freskou "posledního soudu" z roku 1726.




Západně od kostela stojí na terase městského opevnění rozsáhlá budova fary, která vznikla na místě zemepěnského dvorce. Barokní štít nese vnočení 1779. Pamětní deska, která připomíná působení spisovatele P. Václava Kosmáka v Moravských Budějovicích, je umístěna na průčelí štítu.



Součástí farního areálu jsou i zbytky městského opevnění, které tvoří části hradeb, okrouhlá bašta a forta "pod farou".



Významným prvkem městské historické zástavby jsou bývalé "masné krámy", nyní součást muzea - expozice řemesel venkovského charakteru. Pozoruhodný objekt v pozdně klasicistním stylu je podkovitého půdorysu s půlkruhově zaklenutým vjezdem.




K cenným kulturním památkám patří také několik měšťanských domů:

Dům č.p. 32 s dvoutraktovým pozdně gotickým jádrem z konce 15. století a pozdně barokním průčelím se dvěma volutovými štíty.



Dům č.p. 60 je převážně jednopatrový dům s arkýřem v nároží, který vznikl spojením dvou renesančních domů. V exponované poloze situovaný složitý stavební organismus renesančního městského domu se středověkými základy s novogoticky upravenou fasádou tvoří důležitý urbanistický prvek zástavby jádra města a jednu z památkově nejhodnotnějších budov města.





Dům č.p. 64 je v jádru renesanční dům z počátku 17. století, barokně přestavěný v 18. století, situovaný v exponované poloze naproti masným krámům a při někdejší Víceské městské bráně.



Dům č.p. 65 je v jádru renesanční jednopatrový měšťanský dům ze 16. století a nachází se v sousedství někdejší jižní městské brány.



Nejmladší kulturní památkou na území MPZ je městská spořitelna (dům č.p. 2). Hodnotná stavba z let 1925 - 1927 s výraznými kubistickými prvky pochází od projektanta arch. Vladislava Hofmana. Budova vyrostla na místě dvou měšťanských domů, fasáda z umělého kamene má výrazně plastické členění a je na ní umístěn štít s reliéfními znaky Moravských Budějovic (od štukatéra Kuneše). V interiéru se takřka v původním stavu dochovala vstupní hala s bronzovými sochami psů v nadživotní velikosti (od sochaře Macha), dveře, lampy i schodiště. V několika místnostech v patře se dochovaly původní štukové stropy, dveře a okna včetně kování. Stavba architektonickým významem překračuje hranice regionu, dochovala si značnou míru autenticity a slohové čistoty a tvoří velmi důležitý prvek urbanistické kompozice hlavního náměstí.





Přírodní zajímavostí a památkou je např. pararulová vrása ve skále pod budovou fary.



A. Péče o kulturní památky v MPR nebo MPZ

Doplnit požadované údaje o písemný komentář a v případě vhodnosti i číselné vyjádření.

A.1.	Počet nemovitých kulturních památek na území MPR nebo MPZ na konci roku 2022. Rozloha MPR nebo MPZ v ha. (Informativní údaje.)
<p>V MPZ Moravské Budějovice se nachází celkem 11 nemovitých kulturních památek, jejíž rozloha činí 20,82 ha.</p> <p>V objektu zámku sídlí Muzeum Moravské Budějovice pobočka Muzea Vysočiny Třebíč, příspěvkové organizace, které nabízí stálé expozice ve dvou objektech muzea, v budově zámku a v budově bývalých masných krámů.</p> <p>Zámek:</p> <ul style="list-style-type: none"> – zaniklá a zanikající řemesla městská – archeologické nálezy Moravskobudějovicka – historie města od nejstarších dob po rok 1945 – zámecká expozice <p>Masné krámy:</p> <ul style="list-style-type: none"> – zaniklá a zanikající řemesla venkovská 	
A.2.	Kulturní památky v MPR nebo MPZ, které byly na konci roku 2022 v havarijním stavu, včetně důvodu havarijního stavu a doby trvání tohoto stavu.
<p>V průběhu roku 2022 nebyla žádná kulturní památka v havarijním stavu.</p>	
A.3.	Kulturní památky v MPR nebo MPZ, které byly na konci roku 2022 nevyužívané, s uvedením důvodu jejich nevyužívání a doby trvání tohoto stavu.
<p>V MPZ Moravské Budějovice se nachází celkem 11 nemovitých kulturních památek, které byly v roce 2022 využívány. Dva objekty byly a jsou využívány fyzickými osobami pro trvalé bydlení.</p>	
A.4.	Kulturní památky v MPR nebo MPZ, jejichž oprava byla provedena nebo dokončena v roce 2022, se stručným uvedením rozsahu obnovy a účelu využití.
<p>V červenci letošního roku byla dokončena obnova parkové zdi a brány malého městského parku (vstup z ulice Tovačovského sady). Obnova spočívala zejména v odvlhčení a následné obnově omítek.</p> <p>Před realizací:</p> <div style="display: flex; justify-content: space-around;">   </div>	





Po realizaci:







A.5. Objekty, u kterých došlo v roce 2022 *ke zrušení* prohlášení za kulturní památku, s uvedením důvodu (např. havarijní stav, z důvodu nové výstavby, demolice, neodborné obnovy atd.)

V MPZ Moravské Budějovice nedošlo ke zrušení žádné kulturní památky.

A.6. Objekty, u kterých došlo v roce 2022 *k prohlášení* za kulturní památku, s uvedením důvodu. Uveďte, v kolika případech nebylo řízení dosud ukončeno, anebo objekt nebyl prohlášen za kulturní památku.

V MPZ Moravské Budějovice nedošlo v průběhu roku 2022 k vyhlášení žádné nové kulturní památky.

B. Péče o ostatní objekty v MPR nebo MPZ:

Doplnit požadované údaje o písemný komentář a v případě vhodnosti i číselné vyjádření.

B.1.	Budovy v MPR nebo MPZ, které jsou ke konci roku 2022 v havarijním stavu (bez rozdílu vlastníka či charakteru objektu), včetně důvodu havarijního stavu a doby trvání tohoto stavu.
<p>Sýpka:</p> <p>Jedna z největších a nejlépe dochovaných hospodářských budov tvořících hospodářské zázemí domů na náměstí. Tvoří nedílný celek s druhou částí budovy na sousední parcele.</p> 	
B.2.	Budovy v MPR nebo MPZ, jejichž oprava byla provedena nebo dokončena v roce 2022, se stručným uvedením rozsahu obnovy a účelu využití.
<p>V průběhu roku probíhaly pouze drobné opravy a údržby budov v MPZ.</p>	
B.3.	Budovy v MPR nebo MPZ, které byly v roce 2022 demolovány, s uvedením důvodu demolice.
<p>V roce 2022 nebyly v MPZ Moravské Budějovice demolovány žádné budovy.</p>	

C. Ostatní akce ovlivňující stav MPR nebo MPZ

C.1.	Charakterizujte stav parků, veřejných prostranství v MPR nebo MPZ (např. povrchy komunikací, veřejné osvětlení, městský mobiliář, stav zeleně apod.) v roce 2022. Uveďte významné akce, které byly v letech 2012-2022 podniknuty ke zlepšení stavu.
<p>Městský park</p> <p>Je označen jako plocha památkového zájmu. Původně se jednalo o ovocnářskou a zelinářskou zahradu místní šlechty, v 1. pol. 19 století zasáhla do vývoje zahrady vlna tzv. anglického parku. V r. 1963 se pak z bývalé panské zahrady začal budovat park Československého přátelství. Park je svou rozlohou 11.250 m² nejrozsáhlejší parkovou plochou města, využívanou ke krátkodobé rekreaci. Z hlediska terénu je park rozdělen do několika úrovní, má přibližně obdélníkový tvar a je ohraničen zdí, na západě pak tvoří přirozenou hranici řeka Rokytka. Na přilehlém sousedním pozemku se na ploše 4.922 m² rozkládá areál letního kina, který je z parku volně přístupný díky dvěma přechodům přes řeku. Dá se říci, že park spolu s areálem letního kina tvoří jakési „městské plíce“. Významným krajinným prvkem je zde protékající řeka Rokytka.</p> <p>Stávající cestní síť v parku je ve špatném stavebně technickém stavu, poměrně rozvinutá s jasnou centrální cestou ohraničenou živým plotem. Tato cesta však netvoří skutečný hlavní komunikační koridor, jelikož vede středem parku od jedné parkové zdi ke druhé. V parku se dále nacházejí „vycházkové chodníčky“, které navazují na centrální cestu – tyto chodníky jsou však místy silně poničené, vlivem eroze často nerovné a dle stupně zeleně, která místy prorůstá je zřejmé, že nejsou ve velké míře využívány. Skutečný komunikační trakt, který je zřetelný dle vychozených stezek v zeleni je od vstupní brány z ulice Tovačovského sady přes kamenné schodiště vyšlapanou cestou v zeleni, která se láme ve dvou směrech ke dvěma mostům přes řeku Rokytka. Celkově jsou chodníky převážně ohraničeny obrubníky se šterkopískovým válcovaným povrchem.</p> <p>Významným propojením mezi zájmovým územím a centrem města je malý městský park (zámecký). Dnešní park byl při stavbě zámku (1666 – 1672) upraven jako zámecká zahrada, která nebyla oddělena plotem od zámeckého nádvoří. Zahrada byla vytvořena ze zahrady domů, které si vyžádala stavba zámku (dům Pavla Richtera a Jiříka Maja). Zahradu přeměnil v park hrabě Wallis (1767 – 1818), tehdejší ministr financí, který byl v letech 1774 – 1818 pánem Moravských Budějovic. Hrabě Wallis se tak zasloužil o výsadbu stromů, které zde rostou dodnes, např. jasan ztepilý s obvodem kmene 390 cm, borovice s obvodem 210 cm a katalpa, která přestože stále žije, je spíše již torzem. V centrální části malého parku se vyskytuje památný strom jasan ztepilý. Jedná se o dominantní mohutný strom s výškou 16,5 m a průměrem kmene 125 cm, který vyniká zejména stářím, přírodovědnou, ekologickou a estetickou hodnotou. Strom byl prohlášen za památný v roce 2007, kdy bylo rovněž vymezeno jeho ochranné pásmo – kruh o poloměru 12,5 m a stanoveny podmínky ochrany.</p> <p>Heřmanský kopec</p> <p>Na Heřmanském kopci byla provedena celková úprava prostoru - výsadba třešní, zřízení ohniště a venkovního posezení.</p>	

Rekonstrukce technické infrastruktury v lokalitě nám. Svobody

V letošním roce bylo provedeno rekonstrukce technické infrastruktury v lokalitě nám. Svobody, která zahrnovala nám. Svobody, ul. Janáčkova (od křižovatky s nám. ČSA po křižovatku s ul. 1. máje), ul. Gymnazijní (od křižovatky s ul. Janáčkova za křižovatku s ul. Jiráskova), ul. Jiráskova a ul. Březinova (po křižovatku s ul. Jaroměřická) vč. propojení ulic Gymnazijní a Březinova. Stavební práce spočívaly v rekonstrukci místních komunikací, kanalizace, vodovodu, veřejného osvětlení, kabelů VN a NN a umístění HDPE trubek v dané lokalitě.

C.2. Charakterizujte hlavní závady životního prostředí v MPR nebo MPZ v roce 2022. Uveďte významné akce, které byly v letech 2012 - 2022 podniknuty ke zlepšení stavu (čističky, prohlášení chráněných území, působení neziskových organizací, dobrovolníků atd.)

V MPZ se nachází nevyhovující a neperspektivní zeleň a keře. Je nutné provést radikálnější zásah do městské zeleně zejména městského parku.

C.3. Charakterizujte stav technické infrastruktury v roce 2022 a uveďte hlavní investiční akce v MPR nebo MPZ v letech 2012 - 2022 (kanalizační síť, vodovodní řad, plynovod, elektrické vedení atd.).

Realizace v roce 2012:

Obnova dřevěných vodorovných konstrukcí v půdním prostoru budovy zámku

Realizace v roce 2013:

Modernizace obvodového pláště ZŠ TGM

Obnova stropních konstrukcí v půdním prostoru budovy zámku

Rekonstrukce technické infrastruktury v centru města – náměstí ČSA

Rekonstrukce technické infrastruktury ul. Purcnerova, Kosmákova a části ul. Pivovarská

Modernizace veřejného osvětlení v ulici Pivovarská

Rekonstrukce kotelny zámeckých koníren

Realizace v roce 2014:

Obnova hlavního průčelí domu č.p. 10

Obnova fasády budovy zámku

Rekonstrukce technické infrastruktury v centru města – zámecký park

Stavební úpravy sociálního zařízení ZŠ TGM

Rekonstrukce chodníku podél zámku

Realizace v roce 2015:

Oprava nebytových prostor v areálu zámku

Oprava štítové stěny zámeckých koníren

Obnova dvorní stěny a stěny do parku budovy zámku

Rekonstrukce otopné soustavy a modernizace kuchyně MŠ Husova

Realizace v roce 2016:

Obnova střechy - střešní římsy hlavní budovy zámku

Oranžové hřiště v městském parku

Úprava nádvoří MKS Beseda

Rekonstrukce zdroje tepla, otopné soustavy a výměna otvorových prvků v kuchyni ZŠ TGM

Realizace v roce 2017:

Zahradní úpravy MŠ Fišerova

Oprava oplocení MŠ Husova

Obnova fasády domu č.p. 60 a obnova střešních prvků zámku

Realizace v roce 2018:

Rekonstrukce technické infrastruktury v centru města nám. Míru, ul. 1. máje, ul. Sokolská, ul. Dobrovského

Rekonstrukce MKS Beseda

Obnova zámeckých koníren

Realizace v roce 2019:

Obnova venkovních oken hlavní budovy zámku

Půdní vestavba ZŠ TGM

Rekonstrukce nebytových prostor domu č.p. 9, nám. Míru

Obnova elektroinstalace v zámku

Realizace v roce 2020:

Obnova vnitřních oken hlavní budovy zámku - uliční strana a štít ke kostelu

Modernizace VO nám. Míru

Rekonstrukce bytu č.p. 26

Rozšíření dětského hřiště v městském parku - 2. etapa

Oprava budovy radnice

Realizace v roce 2021:

Obnova vnitřních oken hlavní budovy zámku - do nádvoří a štít do parku

Oprava šindelové střechy a bašty fary

Výměna oken ZŠ a PŠ Dobrovského

Chodník, lávka a VO u Polikliniky, Tovačovského sady

Výměna kotlů v budově MěÚ

Realizace v roce 2022:

Modernizace VO ul. Urbánkova

Obnova parkové zdi a brány v městském parku (vstup z ulice Tovačovského sady)

Rekonstrukce technické infrastruktury v lokalitě nám. Svobody

D. Péče o obyvatele a návštěvníky MPR nebo MPZ

Doplňt požadované údaje o písemný komentář a v případě vhodnosti i číselné vyjádření (je vhodné uvést např., zda je zřízen městský informační systém, naučné stezky atd.).

D.1.	Počet trvale hlášených obyvatel v MPR nebo v MPZ.		
	2012	615	2022
			740
D.2.	Je v obci/městě/městské části hl. města Prahy zřízeno infocentrum? Jaké služby nabízí návštěvníkům, jakou má provozní dobu atp.?		
<p>Stěžejní úlohu v oblasti propagace města z pohledu zajištění informačního servisu pro návštěvníky města zastává Turistické informační centrum (TIC), které provozuje MKS Beseda. Na svých webových stránkách www.infomb.cz poskytuje TIC informace o dění ve městě i v regionu Moravskobudějovicka. TIC je účelové zařízení poskytující v oblasti svého působení (město, region, turistická oblast) komplexní informace o všech službách souvisejících s cestovním ruchem.</p> <p>Hlavní činnost turistického informačního centra:</p> <ul style="list-style-type: none"> • Poskytování informací veřejnosti • Shromažďování informací • Vytváření komplexní databanky cestovního ruchu dané oblasti • Udržování a doplňování propagačních materiálů • Podíl na vydávání propagačních materiálů • Informace o dopravě místní i mezinárodní • Údržba databanky firem, organizací a podnikatelů • Informace pro reklamní účely • Informace o všeobecné infrastruktuře města (banky, úřady, pojišťovny, směnárny, zdravotnické služby...) • Informace „v nouzi“ (tel. čísla policie, hasičů, lékařské pohotovosti, záchranné služby, veterinární služby, servis pro rozvod plynu, vody, tepla, elektřiny, asistenční služby pro motoristy, opravárenský servis...) <p><u>Provozní doba TIC:</u> září - květen po - pá 9.00 – 12.00 a 13.00 - 16.00 červen - srpen po - pá 9.00 – 12.00 a 13.00 - 16.00 so - ne 10.00 - 14.00</p>			
D.3.	Kulturní památky, které byly <i>nově</i> zpřístupněny veřejnosti v MPR nebo MPZ v roce 2022 a s jakým zaměřením (kulturně výchovným, společenským atd.).		
<p>Kulturní památky ve vlastnictví města jsou veřejně přístupné po celý kalendářní rok. Kulturní památky ve vlastnictví církve jsou zpřístupněny v rámci pořádání různých kulturních akcí a dále poté na osobní vyžádání.</p> <p>V roce 2022 došlo ke zpřístupnění věže kostela sv. Jiljí.</p> <p>Kulturní památky v soukromém vlastnictví jsou veřejně nepřístupné, vyjma spořitelny, která je veřejně přístupna v otevíracích hodinách nájemce.</p>			

D.4.	Občanské vybavení v MPR nebo MPZ (ubytovací, stravovací, obchodní síť, zdravotnická, tělovýchovná, kulturní zařízení, dopravní obslužnost, parkování a další – uveďte obecně jejich přírůstky nebo úbytky v hodnoceném období 2012 - 2022).
<p>V centru MPZ se nacházejí veškeré služby a rovněž významná občanská vybavenost, tj. obchody, banky, lékárny, úřady, školy, poliklinika s ambulancemi soukromých lékařů, aj.</p> <p>Co je trvale nedostatečné, je počet parkovacích míst. Město hledá řešení formou zpracování koncepce dopravy v centru města.</p>	
D.5.	<p>Propagace Programu regenerace MPR nebo MPZ na webových stránkách obce/města/městské části hl. města Prahy.</p> <p>Prezentace MPR nebo MPZ a kulturních památek, nacházejících se v obci/městě/městské části hl. města Prahy na webových stránkách obce/města/městské části hl. města Prahy - informace pro návštěvníky MPR nebo MPZ.</p> <p>Informace občanům obcí a měst a městských částí hl. města Prahy s MPR a MPZ, týkající se památkové péče včetně programů na obnovu kulturních památek na webových stránkách obce/města/městské části hl. města Prahy.</p> <p>Odkaz na příslušné webové stránky.</p>
<p>Propagace památek prostřednictvím webových stránek Města Moravské Budějovice http://www.mbudejovice.cz/pamatky-a-nbsp-jine-zajimavosti/d-370773/pl=41859 a MKS Beseda/TIC: http://www.infomb.cz/pamatky/.</p>	

E. Společenský život

E.1.	Občanská sdružení, nadace, spolky, umělecké soubory působící v obci či městě podporující regeneraci památek, jejich prezentaci a využití s uvedením jejich konkrétních aktivit v roce 2022.
<p>Muzejní spolek – původně založen v roce 1929, avšak v padesátých letech rozpuštěn. Obnoven až v roce 1992. V současnosti se členové věnují publikační činnosti (Vlastivědný sborník Moravskobudějovicka) a sbírce exponátů. V roce 2018 spolupráce s městem na rekonstrukci náměstí Míru a rekonstrukci MKS Beseda.</p> <p>Místní komunita Salesiánů Dona Boska - působící při kostele sv. Jiljí, provozující křesťanské centrum pro hlídání dětí a vyučující náboženství na místních základních školách; v Domě sv. Antonína působí v obslužné péči i ve stravovacím provozu sestry Boromejky. Podíleli se na opravě střechy karneru sv. Michala.</p>	
E.2.	Akce, které se vztahují k akcím obnovy kulturních památek z Programu regenerace MPR a MPZ, nebo využívají a rozvíjejí místní tradice (trhy, soutěže, setkání rodáků, poutě, oslavy místních svátků atd.).
<p>K významným pravidelným akcím patří zejména tradiční Císařské posvícení. Mezi další již tradiční akce se řadí např. Den dětí, pálení čarodějnic, vánoční jarmark, pivní festival. Pravidelně se zde koná mezinárodní festival Miroslava Kratochvíla – přehlídka dechových hudeb, dále Den matek, aj. Významnými akcemi jsou rovněž koncerty (hudebních skupin, komorní, adventní). Ve spolupráci s MKS Beseda a ZŠ TGM (Ekoškola) pořádá město také akci s názvem EKOTRH s ukázkami řemesel a prodejem výrobků.</p>	
E.3.	Zájem podnikatelské sféry o záchranu a využití místních významných památkových objektů (zda se podílí na financování jejich obnovy nebo je jen využívají pro své aktivity včetně výše podílu soukromých prostředků na obnově památek v roce 2022 - konkrétní objekty s vyznačením finančních nákladů).
<p>Podnikatelská sféra se zatím do záchranu významných památkových objektů nezapojila, avšak je snaha o jejich ať již finanční či jinak materiálové zapojení.</p>	

F. Finanční účast na obnově památkových objektů v roce 2022

F.1.	Částka z rozpočtu obce/města/městské části hl. města Prahy, věnovaná na obnovu památek v roce 2022 a v kolika případech (údaje zaokrouhlit):		
Rozpočet	Počet akcí	Kč (tis.)	Poznámka
Celkem na území obce /města	1	871,5	
Z toho na území MPR nebo MPZ	1	871,5	
Památky v jiném než obecním vlastnictví (na území MPR nebo MPZ)	0	0	
Podíl finančních prostředků z celkového objemu výdajů nejaktuálnějšího rozpočtu obce/města/městské části hl. města Prahy, uvedeného bez přijatých dotací, na obnově památek v roce 2022 na území obce/města/městské části hl. města Prahy v %, jedná se o procentuální vyjádření částky, kterou je obec/město/městská část hl. města Prahy ochotna investovat z vlastního rozpočtu do obnovy památek.			
F.2.	Částka z rozpočtu Ministerstva kultury v rámci Programu regenerace MPR a MPZ v roce 2022 s uvedením konkrétní akce (rozeptejte samostatně). Jako přílohu uveďte tabulku rekapitulace akcí obnovy připravovaných v Programu regenerace MPR a MPZ na rok 2022, která byla přílohou Anketního dotazníku na rok 2022.		
	Akce	Kč (tis.)	
	Obnova vstupní brány a parkové zdi malého městského parku (vstup z ul. Tovačovského sady)	400	
F.3.	Částka z jiných zdrojů (kraj, stát, EU) - uvést, zda bylo požádáno na rok 2022 o finanční prostředky z jiných zdrojů a zda-li byly finanční prostředky získány a využity.		
	Akce	Kč (tis.)	Zdroj

G. Koncepční příprava regenerace

G.1.	Územní plán /stav rozpracovanosti, datum schválení, evidence dle § 162 zákona č. 183/2006 Sb., o územním plánování a stavebním řádu (stavební zákon), na internetových stránkách Ústavu územního rozvoje http://www.uur.cz/ .
Územní plán Moravské Budějovice podle § 188 odst. I, zákona č. 183/2006 Sb., o územním plánování a stavebním řádu, nabyt účinnosti dne 28.3.2017. V současné době je platný ve znění právního stavu po změně č. 3 s účinností ode dne 2.7.2020.	
Město Moravské Budějovice již druhým rokem pořizuje změnu č. 4 Územního plánu Moravské Budějovice (ÚP). Obsahově doposud nejrozsáhlejší a nejkompexnější změna ÚP	

zahrnuje cca 30 dílčích změn a z tohoto důvodu byla její příprava a projednávání časově náročnější.

V letošním roce bylo zpracováno vyhodnocení vlivů na životní prostředí (tj. vyhodnocení SEA) a byl tak splněn požadavek Krajského úřadu Kraje Vysočina, odboru životního prostředí a zemědělství. V současné době byl zahájen zákonný proces projednání finálního návrhu změny č. 4 ÚP. V návaznosti na výsledek projednání bude změna č. 4 ÚP předložena ke schválení na zasedání zastupitelstva města. Dokončení prací a schválení změny č. 4 ÚP se předpokládá v 1. polovině roku 2023.

G.2.	Regulační plán MPR nebo MPZ nebo územní studie MPR nebo MPZ /dle § 30 zákona č. 183/2006 Sb. o územním plánování a stavebním řádu (stavební zákon), v platném znění/. Stav rozpracovanosti, datum schválení zastupitelstvem, evidence dle § 162 zákona č. 183/2006 Sb., o územním plánování a stavebním řádu (stavební zákon), na internetových stránkách Ústavu územního rozvoje http://www.uur.cz , příp. plán ochrany MPR nebo MPZ /dle § 6a zákona č. 20/1987 Sb., o státní památkové péči, ve znění pozdějších předpisů/. Stav rozpracovanosti, datum vydání opatření obecné povahy krajem.
-------------	-------------------------------------------------------------------------------------------------------------------------------------------------------------------------------------------------------------------------------------------------------------------------------------------------------------------------------------------------------------------------------------------------------------------------------------------------------------------------------------------------------------------------------------------------------------------------------------------------------------------------------------------------------

Město Moravské Budějovice má vydaný Krajským úřadem Kraje Vysočina Plán ochrany (autor Ing. arch. Karel Kuča), který nabyl účinnosti dne 07.08.2018.

G.3.	Program regenerace MPR a MPZ (aktuálnost dokumentu, kvalita, datum schválení zastupitelstvem a datum jeho poslední aktualizace).
-------------	----------------------------------------------------------------------------------------------------------------------------------

Město Moravské Budějovice má aktualizovaný Program regenerace městské památkové zóny Moravské Budějovice na období 2023 - 2027.

G.4.	Veřejně dostupný Program rozvoje obce, včetně začlenění regenerace území MPR nebo MPZ (stav rozpracovanosti, datum schválení, zveřejnění např. v databázi Obce PRO apod.). Další dokumenty využívané při realizaci regenerace MPR nebo MPZ (strategie CLLD, ITI, IPRU).
-------------	-------------------------------------------------------------------------------------------------------------------------------------------------------------------------------------------------------------------------------------------------------------------------

Město Moravské Budějovice má aktualizovaný Strategický plán rozvoje města Moravské Budějovice do roku 2027.

H. Závěrečný komentář pro vývoj území MPR nebo MPZ

- Stručně zhodnotit vývoj území MPR nebo MPZ z pohledu památkové péče, popsat celkový dojem z obrazu a funkcí území MPR nebo MPZ včetně veřejných prostranství, zeleně atd., provést hodnocení z pohledu obyvatel, návštěvníků, podnikatelů, atp.
- Zhodnotit stav a způsob regulace reklamy na území MPR nebo MPZ.
- Další zdroje finančních prostředků získané na obnovu kulturních památek v MPR nebo MPZ prostřednictvím veřejných sbírek, neziskových organizací, sponzorských darů apod.
- Uvést, zda ve městě/obci/městské části hl. města Prahy existuje vlastní fond pro území MPR nebo MPZ
 - a) na obnovu kulturních památek,
 - b) na opravu nepamátkových objektů.

Regulaci reklamy upravuje schválený Plán ochrany MPZ Moravské Budějovice.

Každoroční údržba i obnova se týká rovněž zeleně. Ke zkrášlení města přispívá výsadba kvetoucích rostlin v zeleni.

V centru městské památkové zóny jsou vytvářeny příznivé podmínky pro bydlení. Doposud se zde udržely prodejny běžného sortimentu, které jsou vyhledávané nejen obyvateli centra, ale i návštěvníky města. Co je trvale nedostatečné, je počet parkovacích míst. Město hledá řešení formou zpracování koncepce dopravy v centru města.

V prosinci letošního roku dokončujeme realizaci Naučné stezky Moravské Budějovice. Celkem se jedná o 9 zastávek (1 městská spořitelna (start), 2) zámek, zámecké konírny, 3) kaple sv. Jana Nepomuckého, 4) masné krámy, 5) kostel sv. Jiljí, věž, karner sv. Michala, 6) fara + hradby, 7) pararulová vrása, 8) kaple sv. Anny, 9) sokolovna (cíl).

Město Moravské Budějovice nemá speciální vlastní fond pro MPZ na obnovu kulturních památek a na opravu nepamátkových objektů.

Na obnovu kulturních památek přispívá město, římskokatolická církev i samotní vlastníci památkových objektů z vlastních prostředků. Základními finančními zdroji na obnovu památek zůstává Program regenerace. Jedním z dalších zdrojů pro obnovu památek jsou dotace Fondu Vysočiny Kraje Vysočina.

Město Moravské Budějovice, na jehož území se nachází městská památková zóna od roku 1990, se každoročně účastní Programu regenerace městských památkových rezervací a městských památkových zón již od r. 1993 a považuje ho za velice přínosný v obnově kulturních památek na území města.

Od roku 1194 má město zpracován Program regenerace městské památkové zóny Moravské Budějovice, aktualizovaný v letošním roce, na období 2023 – 2027.

V březnu 2018 byl schválen v zastupitelstvu města Plán ochrany městské památkové zóny Moravské Budějovice. V srpnu 2018 jej Krajský úřad Kraje Vysočina vydal jako první Plán ochrany památkové zóny na území Kraje Vysočina, který nabyl účinnosti dne 7.8.2018.

Schválil: Mgr. Martin Ferdan

Datum: 13. prosince 2022

Podpis

Doplňující informace

- Přihlášku městu/obci/městské části hl. města Prahy zasílá příslušné územní odborné pracoviště Národního památkového ústavu, elektronicky i tiskopis přihlášky.
- V přihlášce zodpovězte otázky, které zpracujete v šabloně podle dále uvedených bodů. Všechny otázky se týkají MPR nebo MPZ a jsou zaměřeny zejména na šetrný přístup k využití stávajícího historického stavebního fondu.
- Přihlášku zašlete v **písemné i elektronické podobě** příslušnému územnímu odbornému pracovišti Národního památkového ústavu, jenž koordinuje hodnocení obcí, měst a městských částí hl. města Prahy na krajské úrovni.
- Přihlášku předkládá starosta, resp. primátor v termínu **do 15. 12. 2022**. **Přihlášku** zašlete v **elektronické podobě** také Sdružení historických sídel Čech, Moravy a Slezska na e-mail info@shscms.cz.
- Za kulturní památku považujeme všechny objekty evidované v Ústředním seznamu kulturních památek – rodinné domy, parky, veřejné budovy, soubory domů atd.
- Pro objektivní zhodnocení památkové péče na území MPR nebo MPZ považujeme za vhodné srovnávací období posledních 10 let.
- Bod A je zaměřen na informace o kulturních památkách na území MPR nebo MPZ.
- Bod B je zaměřen na informace o ostatních budovách na území MPR nebo MPZ.
- Přihlášku podává každá obec, město, městská část hl. města Prahy samostatně za své katastrální území a po každoroční aktualizaci ji lze předložit do soutěže i v dalších letech.
- Pozn. Celostátní komise se v rámci hodnocení krajských vítězů informuje také o sankcích za porušení památkového zákona, udělených obecními úřady obcí s rozšířenou působností, při obnově kulturních památek a nepamátkových objektů v MPR a MPZ za rok 2022.
- Každý krajský vítěz soutěže vytvoří banner (roll up), který bude prezentován při slavnostním ceremoniálu udělení Ceny. Manuál bude k dispozici v sekretariátu SHS ČMS. Náklady na vytvoření banneru hradí soutěžní město/obec.