

**P Ř I H L Á Š K A**  
**DO SOUTĚŽE O CENU ZA NEJLEPŠÍ PŘÍPRAVU A REALIZACI**  
**PROGRAMU REGENERACE MPR A MPZ ZA ROK 2016**

**Pokyny ke zpracování přihlášky:**

V přihlášce zodpovězte následující otázky, které zpracujete na samostatných listech **přesně** podle dále uvedených bodů. Všechny otázky se týkají MPR nebo MPZ a jsou zaměřeny zejména na šetrný přístup k využití stávajícího historického stavebního fondu.

Přihlášku zašlete **v písemné i elektronické podobě** příslušnému územnímu odbornému pracovišti Národního památkového ústavu, jenž koordinuje hodnocení obcí na krajské úrovni. Tento zašle elektronicky i tiskopis přihlášky pro snadnější vyplnění. Přihlášku předkládá starosta, resp. primátor v termínu **do 15. 12. 2016**. Přihlášku zašlete **v elektronické podobě** také Sdružení historických sídel Čech, Moravy a Slezska.

**Název městské památkové rezervace /MPR/ nebo městské památkové zóny /MPZ/:**

**Městská památková zóna v Jemnici**

**Stručné zdůvodnění přihlášky:**

/Uved'te v příloze, proč se domníváte, že byste měli za příslušný rok získat Cenu za nejlepší přípravu a realizaci Programu regenerace MPR nebo MPZ, vyzvedněte významné památkové objekty v obci./

**Charakteristika objektů, veřejného prostoru, souboru budov, chráněných území, atd., které považujete za hlavní důvod k podání přihlášky do soutěže o Cenu za nejlepší přípravu a realizaci Programu regenerace MPR a MPZ za rok 2016, doplněnou fotodokumentací.**



Starobylé město Jemnice se dá také nazvat městem památek, zeleně, tradic a v neposlední řadě čaje (Jemča Jemnice). Nejvyšší vážnosti požívala Jemnice v období, kdy byla královským městem (1227 - 1530), toto období nazýváme zlatou dobou. Každoročně si ji připomínáme v rámci historické slavnosti Barchan, jejíž jádro (**Běh o barchan**) bylo v roce **2013 prohlášeno národní nehmotnou kulturní památkou**: od roku 2013 je součástí prestižního Seznamu nemateriálních statků tradiční a lidové kultury České republiky, od roku 2015 je zapsáno do obdobného seznamu Kraje Vysočina. Město Jemnice si zaslouží být **historickým městem roku 2016 zejména vzhledem ke komplexní péči o MPZ, jednak kvůli množství investovaných financí a jednak k provádění „nepopulárních“, ale nezbytných oprav a rekonstrukcí – např. kanalizace, vodovody, revitalizace zeleně apod.** Město Jemnice se stává kulturní výspou širokého regionu, která **nezapomíná připomínat slávu královského města i prostřednictvím MPZ.**

Město a jeho představitelé se snaží na zašlou slávu navázat. Jsme si vědomi obrovského bohatství, které nám naši předkové zanechali, a to jak ve formě památek, tak i tradic. A nejedná se pouze o naši obec, zvýšenou měrou se orientujeme na spolupráci v celém Jemnickém mikroregionu (nezbytné je vyzdvihnout pamětihodnosti Police, Vratěnána, Uherčic).

## **Přihláška do soutěže o titul Historické město roku 2016 – MĚSTO JEMNICE**

Jemnice se se svou téměř stovkou památných skvostů (po jednotlivých objektech) i vzhledem ke své velikosti a počtu obyvatel řadí na čelní místo v rámci České republiky. Rozpočtové možnosti města jsou omezené, ale i přesto, či právě proto, se Jemnice účastní a snaží čerpat z řady programů a dotačních titulů. Město Jemnice investovalo v roce 2016 ze svého rozpočtu 5% finančních prostředků na památkovou péči (4 miliony Kč). V roce 1992 byla zastupitelstvem města odsouhlasena vyhláška č. 3 - O režimu v části městské památkové zóny. Jsme také hrdými členy Sdružení historických sídel Čech, Moravy a Slezska.

V roce 2011 byla uvedena do provozu naučná stezka „**Okruh královny Elišky**“, která provede návštěvníka města po nekrásnějších památkách v centru města. Ve spolupráci NPÚ v Telči byly vytvořeny vícejazyčné cedule (zámek, židovská čtvrť, hradby a náměstí Svobody), instalovali jsme stylové odpadkové koše, lavičky a odpočívadla. V roce 2012 jsme vytvořili obdobný „**Okruh Sv. Víta**“, který vede od centra přes zámecký park ke kostelu sv. Víta a zpět po trase středověkého vodovodu, v roce 2013 pak „**Okruh sv. Jakuba**“ (židovský hřbitov, kostel sv. Jakuba, zvonička, špitál svaté Alžběty...).

Od roku 2011 je částečně zpřístupněn **zámek Jemnice (3)**. V současné době zde působí mezinárodní nevládní organizace Křížovníci s červeným srdcem, kteří zde naistalovali expozice s válečnou tematikou (vhodné i vzhledem k dlouhodobému pobytu ČSLA ve městě i zámku). Od roku 2012 čerpáme prostředky MK v rámci PZAD. Prostředky byly využity k rekonstrukci střechy na hlavní budově. Navíc se rýsují další zajímavé projekty, které by měly problém jemnického zámku řešit.

Samostatnou kapitolou je pobočka **Muzea Vysočiny v Jemnici**. Město Jemnice nechalo vypracovat od týmu doc. Michala Stehlíka projekt na řešení budovy a expozic. Postupná realizace bude probíhat v roce 2018/2019.

Město Jemnice z většiny objednalo a provedlo v roce 2016 předláždění téměř celého centra města, další práce budou pokračovat v roce 2017.

**Kostel sv. Víta (6)** Jeho velkou chloubou je i první samostatná freska „Nanebevzetí Svatého Víta“ moravského malíře Josefa Winterhaldera mladšího z roku 1774 (7). Navíc je tato gotická stavba konečně opět využívána pro kulturní i náboženské účely. V roce 2011 došlo k nalezení unikátních nástěnných maleb (8), které vzbudily obrovskou mediální pozornost. Od roku 2012 je kostel sv. Víta pravidelně sezónně přístupný včetně podzemí. Kostel sv. Víta vyhrál v krajské sekci Památka roku 2015 (velká).

V části Podolí se nachází gotický kostel Sv. Jakuba s vůbec nejstarší stavbou Jemnice – románskou věží (jedna z nejstarších staveb na Moravě) (10).

Další kapitolou je **podzemí (11)**, které se nachází pod značnou částí města. Stále pracujeme na jeho dalším výzkumu se zkušenými speleology a odborníky. V roce 2011 došlo při rekonstrukci kanalizace k **objevení hornické štoly v ulici Dačická (12)**. Podle průzkumu a spolupráce s odborníky jsme zjistili, že je to pozůstatek činnosti z roku 1830 – 1832, kdy byly v Jemnici uskutečněny poslední pokusy o těžbu ze strany hraběnky Trautmansdorfské. Bylo zjištěno, že štola se nachází na rudné žíle Jan Nepomucký, druhá žíla (pokusy o těžbu objeveny v období druhé světové války) se jmenuje

## **Přihláška do soutěže o titul Historické město roku 2016 – MĚSTO JEMNICE**

Terezie. Tyto skutečnosti byly zaznamenány i v 6. díle Dačického vlastivědného sborníku. Město v současné době finančně i jinak podporuje spolek Jamník, který se soustředí na štoly v tzv. „Havířských jamách“. Historické štoly jsou objeveny a postupně čištěny. Město zamýšlí zpřístupnit veřejnosti jednu z vodovodních štol pod náměstím Svobody.

S nedávnou historií města souvisí i **nález dopisů z roku 1948 (13)**, které zanechali pod kořeny topolů v ulici Topolová tehdejší kmotři stromů – studenti místní základní školy (při nové výsadbě topolů v roce 2015 umístili žáci ZŠ i pamětníci opět svůj odkaz pro další generace).

Na poměrně malém prostoru v centru se nachází celá řada zajímavostí: od hradebního opevnění, přes malebné prostory náměstí, kostel Sv. Stanislava (14), jemnický zámek proslulý svou neorokokovou částí, židovskou čtvrtí (15) až po unikátní židovský hřbitov (16).

Je nezbytné neopomenout i **záplavu zeleně**, jíž je Jemnice vyhlášena (zámecký park (17), Obůrka, arboretum vzácných dřevin atd.). V roce 2013 proběhla revitalizace zámeckého parku, v současné době se připravuje revitalizace vzácného Arboreta, která proběhne do června 2017. Běžná údržba se řeší průběžně.

Nutno zmínit i věhlasnou kulturně technickou památku v podobě **železniční tratě Jemnice – Moravské Budějovice (18)**, která k velké lítosti všech zúčastněných ukončila provoz osobní přepravy s koncem letošního roku, čímž završila celých 115 let svého fungování. Město Jemnice podniká veškeré možné kroky k přerušení tendence přeměny trati např. na cyklostezku.

V roce 2011 byla uvedena zatím do ověřovacího provozu městská kompostárna, která zajistí ekologickou likvidaci zbytků zeleně, papíru, gastroodpadů a dalších biologicky rozložitelných materiálů.

V lednu roku 2011 jsme odhalili při příležitosti výročí 100 let narození památník slavného místního rodáka akademického sochaře Jaroslava Šlezingera. O rok později byl instalován originální památník na malíře Podyjí a jemnického rodáka ak. mal. Romana Havelky.

Kompletní historie Jemnice je pro širokou veřejnost velmi přijatelným způsobem shrnuta v knize **Dějiny Jemnice..**

Závěrem zbývá jen doplnit, že město Jemnice je doposud opomíjeným historickým skvostem v sousedství svých věhlasných „konkurentů“ (Slavonice, Telč). Případný úspěch v soutěži by dokázal historickou krásu královského města Jemnice dostat povědomí širší veřejnosti.

Ing. Petr Novotný, místostarosta města Jemnice

V Jemnici dne 2. 12. 2016



Fotopříloha:



Foto č. 1 – MPZ ve městě Jemnici

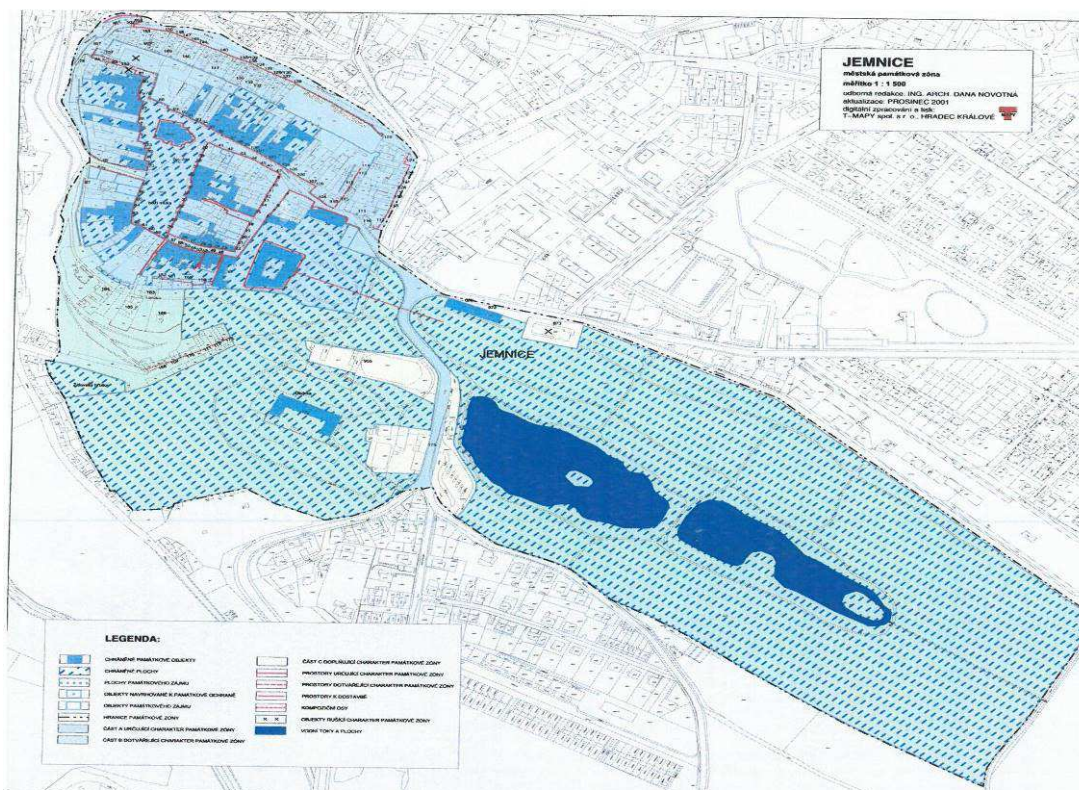


Foto č. 2 – rozsáhlá památková zóna ve městě Jemnici





Foto č. 3 – zámek je od roku 2011 otevřen návštěvníkům



Foto č. 4 – sochy Ignáce Weiricha – antická tematika



Foto č. 5 – posuvné zámecké dveře – mladý Karel Pallavicini – fotografie z druhé poloviny 19. stol (archiv PaedDr. Třísky)



Foto č. 6 – kostel sv. Víta – současný stav





Foto č. 7 - Nanebevzetí sv. Víta – první samostatná práce Winterhalter ml.




Foto č. 8 – nález nástěnných maleb v kostele sv. Víta





Foto č. 9 – podzemí pod kostelem svatého Víta



Foto č. 10 – bašta před a po rekonstrukci 2012





Foto č. 10 – kostel sv. Jakuba s románskou věží

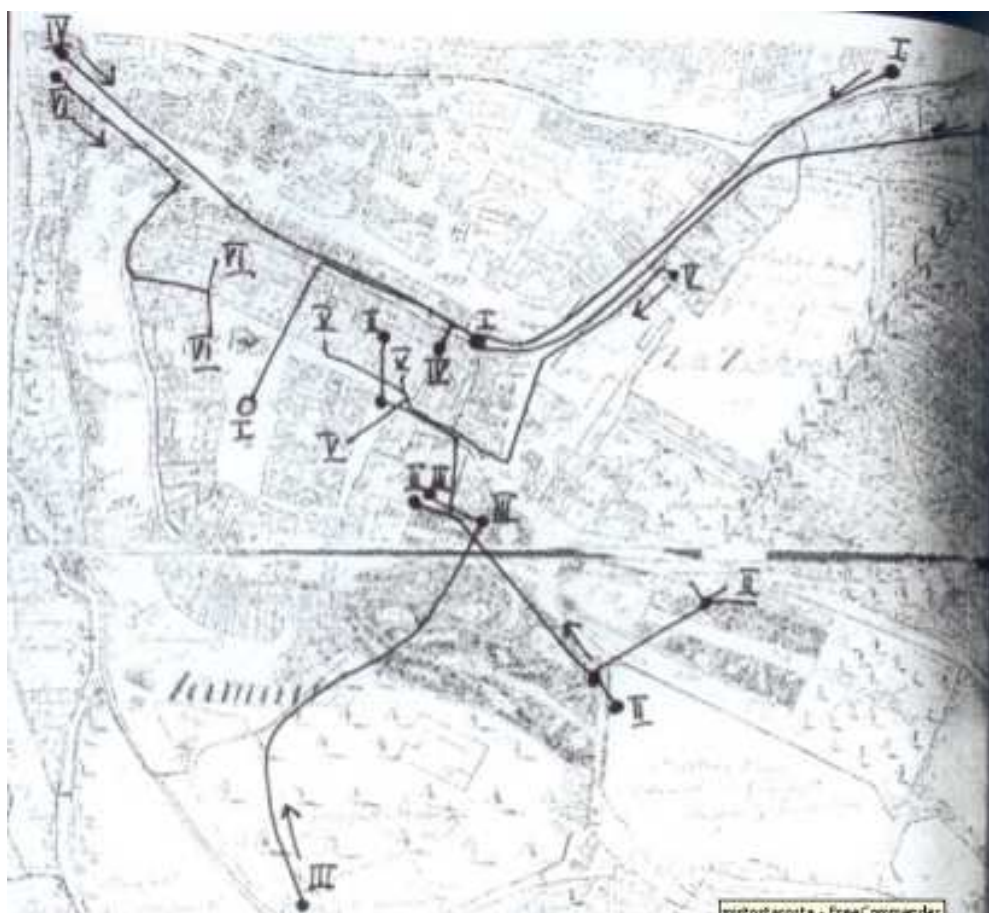


Foto č. 11 – podzemí v Jemnici, schéma historických vodovodů



Foto č. 12 – objevená štola v ulici Dačická

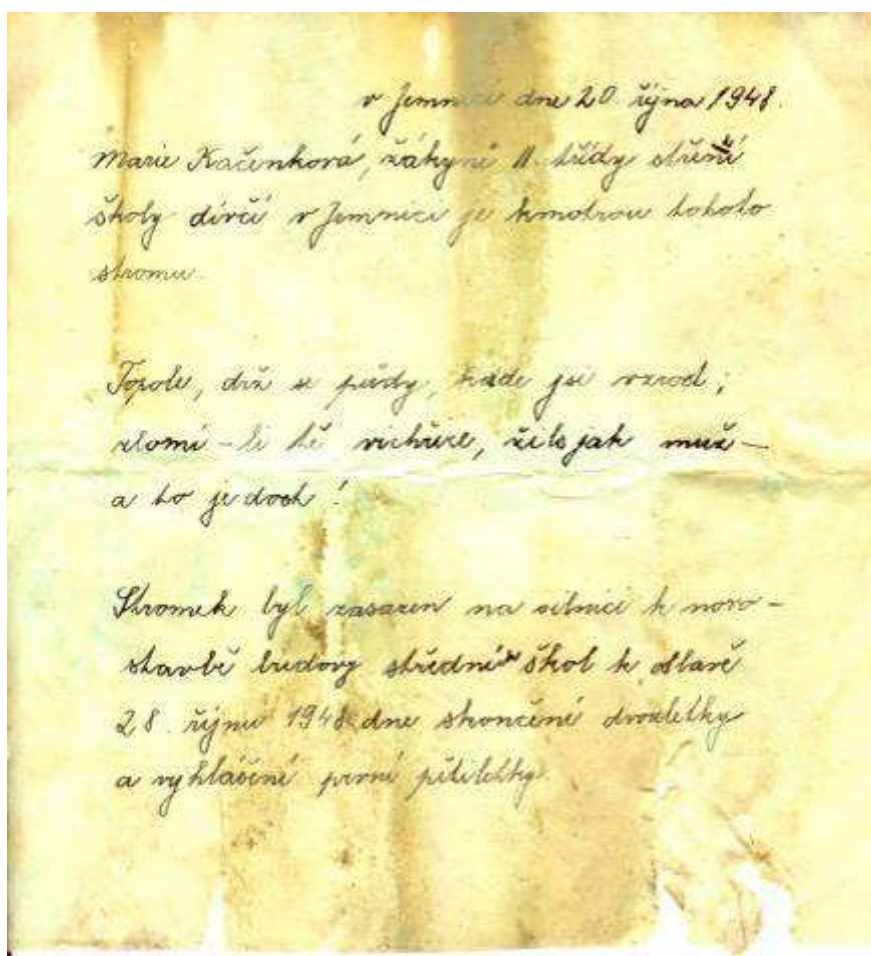


Foto č. 13 – dopis nalezený po 63 letech pod topolem v ulici Topolová





Foto č. 14 - náměstí Svobody, kostel sv. Stanislava



Foto č. 15 – židovská čtvrť, místo kde stávala synagoga



Foto č. 16 – židovský hřbitov



Foto č. 17 – zámecký park- kulturní památka – pohled k zámku






Foto č. 18 – trať Jemnice – Moravské Budějovice, kulturní památka

Jemnice - Týnec  
Rudé armády - 593 - 597



1977

Foto č. 19 - Běh o barchan (národní nemotná kulturní památka)



Foto č. 20 - nejstarší fotografie běžců o barchan (cca 1900)



## Realizace Programu regenerace MPZ a obnova památek v Jemnici v letech 2006 – 2016

- vypracování Zásad památkové ochrany území pro MPZ Jemnice od Ing. arch. Dany Novotné /spolupráce PaedDr. Jiří Tríska/
- studie fasád celého centra
  
- obnova fasád a střechy domů č.p. 96, 98, ul. Husova,  
č.p. 77, 36, 75, 35, 34 nám. Svobody  
ZŠ Jemnice /výměna oken + zateplení/ 4,3 mil. Kč
- obnova vrat fary 2014

### **kostel sv. Stanislava**

- nátěr plechové krytiny věže 2007
- restaurování 8 ks vitrážových oken 2007
- oprava střechy 2008, 2009, 2011
- oprava štítu 2014
- příprava opravy kamenného soklu 2017
- restaurování kříže u kostela sv. Stanislava 2007

### **kostel sv. Jakuba**

- nátěr šindelové krytiny románské věže
- restaurování 6 ks vitrážových oken
- realizace opravy hřbitovní zdi včetně pilířů s dvěma sochami andělů 2006
- oprava hřbitovní zdi v roce 2014
- odvodnění kostela a hřbitova + předláždění hřbitova (zpracován projekt, realizace v roce 2017)

### **kostel sv. Víta**

- statické posouzení v souvislosti s odvodněním kostela
- odvodnění a drenážování kostela sv. Víta - 1. etapa
- odvlhčení obvodového zdiva
- vypracování projektu celkové obnovy kostela sv. Víta

## **Průhláška do soutěže o titul Historické město roku 2016 – MĚSTO JEANICE**

- realizace pěstebních opatření areálu
- zažádáno o příspěvek na restaurování 3x oltářů a sochy sv. Víta v Programu restaurování movitých kulturních památek od roku 2006 (opakovaně každý rok)
- zařazení obnovy kostela sv. Víta do PZAD v roce 2006, realizace odvlhčení, odsolení obvodového zdiva, obnova třech pilířů v závěru kněžiště
- prohlášení podzemí u kostela sv. Víta za kulturní památku 2007, realizace I. etapy obnovy podzemí
- obnova venkovní fasády kostela
- restaurování fresky Nanebevzetí sv. Víta od. J. Winterhaldera ml., edikuly boční kaple Panny Marie Bolestné, obnova nátěru šindelové krytiny
- realizace II. etapy obnovy podzemí, sanace podlahy kaple Panny Marie Bolestné, statické zajištění podpěry varhanního pozitivu
- restaurování a výmalba hlavní lodi kostela, plošný odkryv omítkových vrstev nesoucích nově objevené unikátní malby na severní stěně, jejich nejnutnější fixace a mediální prezentace
- restaurování nápisu – datace nad bočním vstupem hlavní lodi kostela, kříže oltáře Ukřižování
- obnova kamenného stupně u bočních dveří, odvodnění podzemí
- obnova všech vstupních dveří
- restaurování sochy sv. Víta – I. etapa (celková konzervace) dotované z Programu restaurování movitých kulturních památek
- Odkrytí nástěnných maleb, jejich konzervace a mediální prezentace
- Restaurování sochy Panny Marie Bolestné
- Celková obnova cihelné podlahy kostela
- Úprava okolí kostela, cestičky, veřejné osvětlení, osvětlení kostela
- Restaurování oltáře sv. Antonína Paduánského
- Vítězství v krajském kole Památka roku 2015 velká

## **Hradby**

- etapovitá oprava a rehabilitace hradebního zdiva následujících úseků:
  - úsek pod domem č.p. 77 parc. č. 115
  - úsek pod školou parc. č. 183
  - úsek pod zámek parc. č. 245, 247/1
  - úsek pod Malou brankou parc. č. 405, 171



## **Přihláška do soutěže o titul Historické město roku 2016 – MĚSTO JEANICE**

- úsek hradební zdi Malá branka (cimbuří) parc. č. 126
- úsek pod zámeckým parterem (šikmý úsek) parc.č. 245, 247/1, 247/12
- rekonstrukce kruhové bašty 2012
- v rámci regenerace MPZ bude od roku 2017 probíhat kompletní rekonstrukce zbylých částí hradeb (od Malé branky přes Horní valy)

### **Zámecký areál**

- příprava koncepce využití zámku 2011 a další roky
- od 2012 čerpání PZAD
- rekonstrukce zámecké sýpky (DDM) 2015-2016 (odvodnění, fasáda) 2015-2016
- zpřístupnění částí zámku 2011
- obnova střechy díky PZAD 2012 – dosud
- digitální zaměření hlavní budovy zámku za přispění Kraje Vysočina

### **Parky**

#### **Zámecký 21 ha**

- stavební úpravy cestní sítě v zámeckém parku I. a II. etapy v roce 2006, 2007
- realizace péstebních opatření městské zeleně v lokalitách „Barrandov, Obůrka, Lípová, areál u kostela sv. Víta, městský hřbitov“
- revitalizace náměstí Svobody – vysázení 24 ks platanu javorolistého včetně litinových ochranných mříží kmenů a kořene, odstranění nevhodných dožilých dřevin, 162 keřů levandule úzkolisté, 405 keřů zimozrázu obecného
- odstranění havarijních stavů dřevin 2014 za 1 mil. Kč
- revitalizace zámeckého parku 2015 -2016 za 9,5 mil. Kč
- oprava cestní sítě 2016 za 751 tis. Kč

## **Arboretum**

- realizace kompletní revitalizace zpřístupnění (odstranění oplocení) do června roku 2016 -2017

## **Hrobka rodu Pallavicini**

- odstranění náletových dřevin za přispění Kraje Vysočina
- zabezpečení objektu
- občasné zpřístupnění objektu
- vypracování předprojektové dokumentace obnovy stavby

## **Veřejná prostranství**

- oprava části ohradní zdi hřbitova včetně zřízení nových kovových bran v roce 2007
- realizace projektu pěstebních opatření městské zeleně: areál u kostela sv. Víta, městský hřbitov, Barrandov, Horní a Dolní valy, ul. Topolová, Lípová v roce 2006
- vypracování návrhu mobilního ozelenění včetně mobiliáře na nám. Svobody (únor 2006), v roce 2007 – byla pořízena změna projektové dokumentace na vysazení stromů na náměstí včetně studie na kašnu  
realizace revitalizace náměstí Svobody – vysazení 24 ks platanu javorolistého, odstranění nevhodných a dožilých dřevin, 162 keřů levandule úzkolisté, 405 keřů zimostrázu obecného, odstranění nevhodných dřevin
- dojednání o spoluúčasti Židovské obce v realizaci osazení pamětní desky 52 židovským obětem z Jemnice za druhé světové války v lokalitě U templu
- úprava celého prostoru vydlážděním v rámci opravy místních komunikací po rekonstrukci kanalizačních a vodovodních sítí v roce 2006/2010/2015
- vypracování strategického plánu rozvoje zeleně 2014



**A. Péče o kulturní památky v MPR nebo MPZ:**

Doporučujeme doplnit požadované údaje o písemný komentář a v případě vhodnosti i číselné vyjádření.

A.1. Uveďte počet nemovitých kulturních památek na území MPR nebo MPZ na konci roku 2016. Uveďte rozlohu MPR nebo MPZ v ha. /Informativní údaje./

Dle Monumnet ke dni 7. 12. 2016: **35 v MPZ, 47 v Jemnici celkem (dle rejstříkových čísel)** – pod jedním rejstříkovým číslem i více nemovitostí, číslo nepočítá s movitými kulturními památkami. Rozloha MPZ v Jemnici je cca 39 ha (!).

A.2. Uveďte kulturní památky v MPR nebo MPZ, které byly na konci roku 2016 v havarijním stavu včetně důvodu havarijního stavu a doby trvání tohoto stavu.

Žádná z kulturních památek není jako celek v havarijním stavu na konci roku 2016, ale částečný havarijní stav vykazují některé objekty v MPZ. Jsou to například:

- kritický úsek hradeb pod základní školou, stav monitorován, od roku 2017 budou využity prostředky z Programu regenerace MPZ + spolupodíl města Jemnice
- městské opevnění (kromě opravených úseků parc.č. 104, 109, 115, 183, 405, 171, 245, 247/1, 247/12, 126)
- domy v soukromém vlastnictví jsou v neutěšeném stavu blížícím se stavu havarijnímu (č.p. 15, 11, Havlíčkovo nám.), nedostatek fin. prostředků vlastníka



Foto č. 21 – dům č. p. 15

- A.3. Uveďte kulturní památky v MPR nebo MPZ, které byly na konci roku 2016 nevyužívané s uvedením důvodu jejich nevyužívání a doby trvání tohoto stavu.

Zámek – otevřen od května do konce září

dům č. p. 15, Havlíčkovo nám. – patrně nedostatek fin. prostředků vlastníka

dům č. p. 11, Havlíčkovo nám. – nedořešené majetkové vztahy

dvorní trakt muzea č.p. 75, nám. Svobody, roku 2016 zrekonstruován, od roku 2017 bude zpřístupněn



Foto č. 22 – zadní dvorní trakt muzea – Muzejní noc v Jemnici 2016

- A.4. Uveďte kulturní památky v MPR nebo MPZ, jejichž oprava byla provedena nebo dokončena v roce 2016 se stručným uvedením rozsahu obnovy a účelu využití.

Mimo jiné jde například o Boží muka v ulici Znojemská, která v souvislosti s výstavbou resp. rekonstrukcí křižovatky a celkovou úpravou prostoru podstupují odborné restaurování. Jde o jedinečnou součást národní památky „Běh o barchan“, muka vytyčují místo, odkud běh po staletí startuje.

Dokončena byla i další fáze opravy střechy hlavní budovy jemnického zámku díky podpoře Programu záchrany architektonického dědictví.

Zdáleka nejvýznamnější památkou dokončenou v roce 2016 je dnešní Dům dětí a mládeže v Jemnici, neboli bývalá zámecká sýpka. V roce 2015 došlo k výměně oken a dveří a vhodnému odvodnění a odvlhčení. V roce 2016 došlo díky Programu regenerace MPZ k rekonstrukci fasády. Historická budova je na exponovaném místě, a tak „prokoukla“ celá část města v ulici Tyršova. Součástí stavby jsou i byty občanů města Jemnice. Náklady v roce 2016 se vyšplhaly na **2,624 mil. Kč.**





Foto č. 21 - dům č.p. 622, 872 ul. Tyršova (bývalá zámecká sýpka, dnes DDM)

- A.5. Uveďte v kolika případech a u kterých objektů došlo v roce 2016 **ke zrušení** prohlášení za kulturní památku s uvedením důvodu /např. havarijný stav, z důvodu nové výstavby, demolice, neodborné obnovy atd./.

V letech 2006-2016 ve městě Jemnice nedošlo ke zrušení prohlášení za kulturní památku.

Je nutné zmínit, že je od roku 2011 zásadním způsobem omezeno využití regionální trati Jemnice – Moravské Budějovice (1996 - prohlášena za kulturní památku) z důvodu neobjednání veřejné železniční dopravy – mediálně zmíněné tlaky ke zrušení této vzácné kulturní památky.

- A.6. Uveďte v kolika případech a u kterých objektů došlo v roce 2016 **k prohlášení** za kulturní památku s uvedením důvodu, v kolika případech nebylo řízení dosud ukončeno, anebo objekt nebyl prohlášen za kulturní památku.

2007 – býv. zámecká sýpka (viz foto 21) v ulici Tyršova

2007 – podzemní prostory u kostela sv. Víta (viz foto č. 9)

2010 – kaple svaté Anny u kostela sv. Víta

**B. Péče o ostatní objekty v MPR nebo MPZ:**

Doporučujeme doplnit požadované údaje o písemný komentář a v případě vhodnosti i číselné vyjádření.

B.1. Uveďte budovy v MPR nebo MPZ, které jsou ke konci roku 2016 v havarijním stavu /bez rozdílu vlastníka či charakteru objektu - rod. domy, veřejné či církevní budovy, atd./ včetně důvodu havarijního stavu a doby trvání tohoto stavu.

dům č. p. 78, Malá branka – majitel nejeví zájem, pravděpodobně ze spekulativních důvodů, stav trvá 15 let



Foto č. 22 - dům č.p. 78 – Malá branka

B.2. Uveďte budovy v MPR nebo MPZ, jejichž oprava byla provedena nebo dokončena v roce 2016 se stručným uvedením rozsahu obnovy a účelu využití.

Jedná se zejména o budovy základní školy v Jemnici, které prošly opravami – rekonstrukce kanalizace, zateplení části školy, modernizaci a inovaci vč. stavebních úprav, došlo k výstavbě (položení) tartanového povrchu na dvoře školy.(4,3 mil. Kč + 2,3 mil. Kč).



Foto č. 23 – nově zateplená budova ZŠ v Jemnici

B.3. Uveďte budovy v MPR nebo MPZ, které byly v roce 2016 demolovány s uvedením důvodu demolice /bez rozdílu vlastníka či charakteru objektu - rod. domy, veřejné či církevní budovy, atd./.

V roce 2016 nedošlo k žádné demolici v MPZ Jemnice.

### **C. Ostatní akce ovlivňující stav MPR nebo MPZ:**

C.1. Charakterizujte současný stav parků, veřejných prostranství v MPR nebo MPZ /např. povrchy komunikací, veřejné osvětlení, městský mobiliář, stav zeleně apod./ do roku 2016 a uveďte významné akce, které byly v letech 2006 - 2016 podniknuty ke zlepšení stavu.

2014 – řešení akutních havarijních stavů dřevin v zámeckém parku: **1 mil. Kč**

2011 – 2013 – turistické okruhy městem vč. mobiliáře a vícejazyčných tabulí

2015 - 2016 - revitalizace dřevin v zámeckém parku: **9,5 mil. Kč**

2014 – zpracován strategický plán rozvoje zeleně v Jemnici tzv. “Zelené cesty městem“

2016 – zpracována projektová dokumentace a podána žádost o dotaci na revitalizaci arboreta vzácných dřevin

2016 – veřejné osvětlení – nové – pod hradbami nad ul. 28. října: **428 tis. Kč**

2016 – předláždění – výměna asfaltu za žulové kostky, výsadba: **692 tis. Kč**

2016 – předláždění náměstí Svobody a Husovy ulice v centru: **412 tis. Kč**

2016 – nový asfaltový povrch – Horní valy: **512 tis. Kč.**

2015 – nová elektrická přípojka k budoucí kašně a vánočnímu osvětlení: **187 tis. Kč**

2010 – 2013 - realizace naučné stezky Okruh královny Elišky ve spolupráci s NPÚ v Telči (50 000,- Kč, část financí (28000,-) zajištěna sponzorsky). Následoval okruh sv. Víta a okruh sv. Jakuba. Vybaveno novými odpadkovými koši, lavičkami a vícejazyčnými cedulemi.

2006 - realizace pěstebních opatření městské zeleně po celém městě: areál u kostela sv. Víta, městský hřbitov, Barrandov, Horní a Dolní valy, ul. Topolová, Lípová ve výši **5.261 tis. Kč**

2008 – revitalizace náměstí Svobody – vysázení 24 ks platanu javorolistého, levandule úzkolisté, zimostrázu obecného, odstranění nevhodných dřevin **2,23 mil. Kč.**

2016 – zpracován projekt na revitalizaci zeleně svahů pod hradbami





Foto č. 24 – předlážděná Malá branka + nová výsadba, postupně se dokončuje

- C.2. Charakterizujte hlavní závady životního prostředí v MPR nebo MPZ do konce roku 2016 a uveďte významné akce, které byly v letech 2006 - 2016 podniknuty ke zlepšení stavu /čističky, prohlášení chráněných území, působení neziskových organizací a dobrovolníků, atd./.

Hlavními závadami životního prostředí v MPZ Jemnice bylo problematické nakládání s organickým odpadem. Někteří občané využívaly zelené plochy MPZ jako odkladiště nepotřebného organického odpadu, zejména pak větví a listí.

V roce 2011 byla za investovaných **40 mil. Kč** dokončena moderní městská kompostárna, problémy výše zmíněné z větší části ustaly.



Foto č. 25 – městská kompostárna a její slavnostní otevření

V návaznosti na městskou kompostárnu mají občané možnost zcela zdarma zapůjčení popelnice na bioodpad, který opět zcela zdarma (za peníze města) svezou pracovníci firmy FCC a. s. .

Dalším nešvarem je znečišťování svahů pod hradbami odpadky. Dobrovolníci zejména z řad spolku Mladí za rozvoj Jemnice, každoročně dobrovolně a zdarma tyto hůře přístupné lokality čistí. Řešením se jeví zamýšlený projekt na revitalizaci zmíněných svahů s tím, že budou učiněny razantní prořezy náletových dřevin, stejně jako ošetření vzrostlých stromů, vybudování cestiček a instalace mobiliáře. Oživením a užíváním této přírodní lokality pak snad povede k menšímu znečišťování zmíněných prostor.



Foto č. 26 – akce Čistá Jemnice a část spolku „Mladí za rozvoj Jemnice“

- C.3. Charakterizujte stav technické infrastruktury v roce 2016 a uveďte hlavní investiční akce v MPR nebo MPZ v letech 2006 - 2016 /kanalizační síť, vodovodní řad, plynovod, elektrické vedení, atd./.

Hlavními závadami životního prostředí v MPZ Jemnice je kanalizační síť, ale právě v letech 2006 - 2016 proběhly a dodnes běží projekty k jejich odstranění:

Rekonstrukce ČOV II. etapa a oprava kanalizační sítě – program ISPA Dyje Projekt Dyje, který se z větší části týká MPZ (V Zahrádkách, U Templu, Zámecká, Husova, Havlíčkovo nám.) byl zahájen v roce 2005 a byl ukončen v roce 2010 v celkové výši **69mil. Kč**.

Dále k hlavním závadám patřila nízká kvalita ovzduší. Po realizaci plynofikace v MPZ a následovně v celém městě v letech 2000 - 2010 se tento problém podařilo odstranit.

Rekonstrukce kanalizační a vodovodní sítě v rámci Projektu Dyje II v celkové výši **cca 60mil. Kč** s dobou realizace 2011-2013.

V roce 2016 došlo k realizaci rekonstrukce vodovodů a kanalizací v centru města v rámci projektu Vodohospodářská infrastruktura v hodnotě **27 mil. Kč**. Svazek vodovodů a kanalizací se sídlem v Třebíči uspěl v této výzvě s rekonstrukcí kanalizace



## Přihláška do soutěže o titul Historické město roku 2016 – MĚSTO JEMNICE

jako jediný v rámci celé České republiky. Většina nepopulárních prací se dotkla právě městské památkové zóny. Díky výměně těchto sítí mohlo dojít ke kompletnímu předláždění centra města Jemnice (viz foto č. 27).

Mimo tuto akci byla rekonstruována kanalizace v tzv. Myší díře: **280 tis. Kč**, v Husově ulici (dešťová) za **350 tis. Kč** a v základní škole za **224 tis. Kč**.

Nezapomněli jsme též na výměnu vodovodů: Malá branka za **512 tis. Kč**, Horní valy za **1180 tis. Kč** a v ulici 28. října za **200 tis. Kč**.



Foto č. 27 – projekt rekonstrukce kanalizace – Vodohospodářská infrastruktura, stavba Jemnice



**D. Péče o obyvatele a návštěvníky MPR nebo MPZ:**

Doporučujeme doplnit požadované údaje o písemný komentář a v případě vhodnosti i číselné vyjádření /je vhodné uvést např., zda je zřízen městský informační systém, naučné stezky, atd./.

- D.1. Počet trvalých obyvatel v roce 2006 v MPR nebo v MPZ 484  
Počet trvalých obyvatel v roce 2016 v MPR nebo v MPZ 420

Naučná stezka „Okruh královny Elišky“ vybudována z rozpočtu města a sponzorských darů v roce 2011 (do provozu uvedena červenec/srpen 2011).

Naučná stezka „Okruh sv. Víta“ vybudována v roce 2012 (z centra přes park ke kostelu sv. Víta a zpět po trase středověkého vodovodu) – rozpočtováno 50 tis. Kč.

Naučná stezka „Okruh sv. Jakuba“ vybudována v roce 2013 – od infocentra přes židovský hřbitov ke kostelu sv. Jakuba s románskou věží, přes špitál sv. Alžběty a zvoničku, Malou branku a náměstí Svobody zpět k infocentru.

Město Jemnice zřídilo nový protipovodňový systém včetně veřejného rozhlasu v roce 2013. Celkové náklady na realizaci byly **4,123 mil. Kč**. Využíván je prakticky denně.

Město Jemnice má velmi kvalitně zpracovaný facebookový profil, který je denně využíván k informovanosti nejen jemnických občanů, odborníci jej posoudili jako velmi dobře udržovaný. Kromě práce pracovníků, jeho zřízení a aktualizace nestojí vůbec nic.

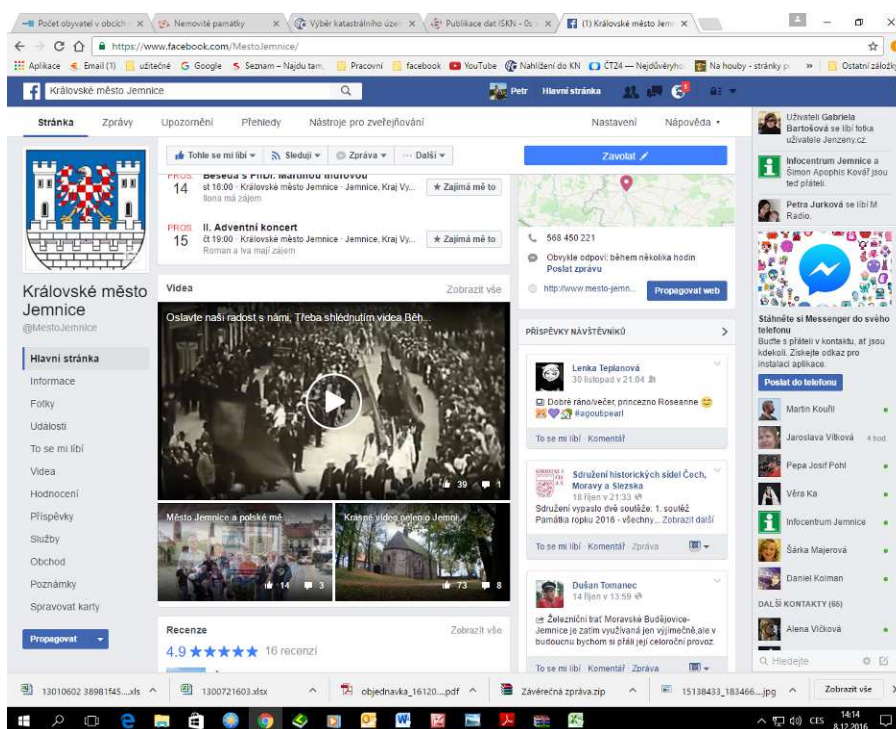


Foto č. 28 – facebookový profil města Jemnice

D.2. Uveďte, zda je v obci či městě zřízeno infocentrum, jaké služby nabízí návštěvníkům, jakou má provozní dobu atp.

Město Jemnice samozřejmě má Turistické informační centrum. Infocentrum má své internetové stránky, kde mimo jiné informuje o kulturních událostech, tipech na výlet, nabízeném zboží vč. e-shopu, historii města, dokumentech a propagačních materiálech včetně možnosti stažení a další. Disponuje prostory, které slouží pro drobné výstavy a prezentace. Provozní doba je:

**červen, červenec, srpen, září:**

**Po - Pá** 7:00 - 19:00

**So - Ne** 9:00 - 15:00

**říjen - květen:**

**Po** 7:00 - 11:30, 12:15 - 17:00

**Út** 7:00 - 11:30, 12:15 - 15:00

**St** 7:00 - 11:30, 12:15 - 17:00

**Čt** 7:00 - 11:30, 12:15 - 15:00

**Pá** 7:00 - 11:30, 12:15 - 14:45

**So, Ne** zavřeno



Foto č. 29 a 30 – budova podnikatelského inkubátoru s TIC před a po rekonstrukci

### **Poskytované služby:**

Bezplatné služby:

- turistické informace o Jemnici a okolí
- možnosti ubytování a stravování
- přehled kulturních, společenských a sportovních akcí
- vyhledávání autobusových a vlakových spojů
- propagační a informační materiály
- internet pro veřejnost zdarma
- úschovna kol a zavazadel

Placené služby:

- prodej pohlednic, propagačních a informačních materiálů
- turistické a cykloturistické mapy, atlasy
- vstupenky na kulturní akce
- knihy, publikace a tiskoviny
- upomínkové předměty
- kancelářské služby – kopírování, faxování, scanování...



Foto č. 31 – turistické informační centrum – interiér

Město Jemnice je hrdé na své turistické informační centrum. Jeho návštěvnost rok od roku stoupá. Například v roce 2015 navštívilo infocentrum celkem **5022** lidí, v roce 2016 (bez prosince) to bylo už **6227**.

D.3. Uveďte kulturní památky, které byly zpřístupněny veřejnosti v MPR nebo MPZ v roce 2016 a s jakým zaměřením /kulturně výchovným, společenským, atd./.

K velkému rozšíření otevírací doby došlo v Muzeu Vysočiny v Jemnici. Na základě dohody o spolupráci mezi městem Jemnice a Muzeem Vysočiny došlo k novým akcím: přípravě výstavy – Historická slavnost Barchan, zpřístupnění zadního dvorního traktu muzea apod. Během zimy 2016/2017 dopracuje tým doc. Stehlíka projekt na kompletní renovaci expozic.

Každoročně mezinárodní organizace Křížovníci s červeným srdcem zpřístupňuje zámek v Jemnici, každoročně rozšiřuje muzeum věnované především válečným hrdinům.

Město Jemnice zpřístupnilo kostel sv. Víta včetně podzemí. Město platí fundované brigádníky (VŠ studenty), kteří mají kvalitně nastudovanou jeho historii.



- D.4. Charakterizujte občanské vybavení v MPR nebo MPZ /ubytovací, stravovací, obchodní síť, zdravotnická, tělovýchovná, kulturní zařízení, dopravní obslužnost, parkování a další – uveďte obecně jejich přírůstky nebo úbytky v hodnoceném období/

Centrum města Jemnice se stejně jako jinde potýká s velkým nárůstem dopravy, zejména pak osobních automobilů. **Parkoviště** na náměstí Svobody má samo o sobě kapacitu 90 **bezplatných** parkovacích míst. Další parkovací místa byla vytvořena v rámci rekonstrukcí kanalizací v roce 2015/2016. V případě zjednosměrnění provozu v ulici Husova a další rekonstrukcí dlažeb (zejm. v Zámecké ulici by došlo k nárůstu 25 bezplatných parkovacích míst).

Zajištění **zdravotní péče** se situuje do těsného sousedství MPZ v Jemnici – Zdravotní středisko v ulici Budějovická či v ulici Velká brána. Počátkem roku 2017 otevírá nová zubní klinika paní MDDr. Smetanové v Budějovické ulici. Nelze ani opominout vyhledávanou psychiatrickou, protialkoholní a protidrogovou léčebnu Pateb s. r. o. Budějovická ulice č. 625.

**Ubytování** v rámci MPZ zajišťují například Hotel Grand či Penzion Pod kaštiny (Dolní Valy 457) s celkovou kapacitou 35 ubytovacích míst. Městu Jemnice obecně chybí kvalitní ubytování pro náročnější klientelu.

**Sportovní vybavenost** nabízí Základní škola v Jemnici, ve které je mimo výuku si možné pronajmout velkou nebo malou tělocvičnu, v zimním období zde úspěšně funguje půjčovna vybavení pro lyžaře za příznivou cenu.

Vyhledávanou relaxační zónou je rozsáhlý **zámecký park**. Zde město postupně pracuje na obnově cest a parkové zdi. Dva parkové rybníky jsou rybářským rájem pro držitele povolenek Moravského rybářského svazu. Rezervou je stav **parku Obůrka**, který je vlastnictvím Lesů ČR ležící přímo v srdci města Jemnice a MPZ. Město Jemnice jedná s Lesy ČR o zlepšení stávajícího stavu.

Za **kulturní zařízení** přímo v MPZ slouží zejména Městský úřad v Jemnici pro přednášky a schůzky Muzejního spolku, města Jemnice, Klubu tělesně postižených, Klubu seniorů apod. Kulturní prostory „open air“ nabízí areál jemnického zámku (slavnost Barchan, Vypouštění balónků, Mikuláš, Silvestr, Rozsvícení vánočního stromu apod.).

Město Jemnice a jeho občané si stojí za obnovením provozu veřejné dopravy na kulturní památce, kterou je **trať Jemnice – Moravské Budějovice**. Město Jemnice financuje letní víkendový provoz, o zajímavou turistickou atrakci se stará Spolek pro veřejnou dopravu na jihozápadní Moravě svým výletním vlakem:



Foto č. 32 – Výletní vlak SVD-JZM – žijící kulturní památka: trať Jemnice- Mor. Budějovice.

Standartní **dopravní obsluhu** v rámci MPZ je téměř bezproblémová – užší průjezd ulic Husova – Velká brána. Lze řešit jednosměrným provozem.

Město Jemnice v současné době zpracovává architektonickou studii na řešení **autobusového nádraží** v těsném sousedství MPZ s tím, aby nádraží mělo charakter, který upozorní na MPZ a bohatou historii královského města.

Mezi další občanskou vybavenost v rámci MPZ patří:

Pivotéka Jericho /Zámecká 27/

PC shop / nám. Svobody 76/

Restaurace u Koníčka /nám. Svobody 79/

Restaurace Taurus /nám. Svobody 79/

Knihkupectví Ladislav Hejl, zdravá výživa a literární osvěžovna /nám. Svobody 36/

Květinářství Horká /nám. Svobody 35/

Pracovní oděvy /nám. Svobody 95/

Cukrárna Karásková /nám. Svobody 36/

Sport /nám. Svobody 39/

Kadeřnictví Vivit /nám. Svobody 77/

Kadeřnictví /nám. Svobody 36/

Obchodní dům Nunvář /nám. Svobody 66/

Pekařství Hotař /nám. Svobody 74/

Řeznictví /nám. Svobody 73/

Elektro Bartoš /nám. Svobody 94/

Základní škola Jemnice /nám. Svobody 88/

Restaurace Grand /nám. Svobody 68/

Non-stop bar /nám. Svobody 68/

Minirestaurant Diviš /nám. Svobody 60/

Česká spořitelna /Husova 44/

Papírnictví Slabá /Husova 41/

Elektro Kaláb /Husova 100/

Radnice /Husova 103/

Potravinářství Habrová /Husova 105/

NEKON – půjčovna nářadí /Husova 111/

Železářství Drachovská /Husova 108/

Lékárna Sluníčko /Husova 111/

Bistro Sluníčko /Husova 115/

Bar Krauter /Husova 116/

Podnikatelský inkubátor vč. Informačního centra /Husova 2/

Zelenina Mocharová /Husova 109/

Hračky Sláma /Husova 101/

Noviny Tabák Richtr /Zámecká 52/

Restaurace U krále Jana / Havlíčkově náměstí 18/

Drogerie / Havlíčkově náměstí 14/

Tabák / Havlíčkově náměstí 17/

Pipi gril rychlé občerstvení /Husova 98/

Trafika /nám. Svobody 29/

In Optik – optika /Husova 98/

Zverimex /Havlíčkově náměstí 4/

Zeobs – řeznictví, prodej ryb /Husova 86/

D.5. Úroveň propagace Programu regenerace MPR nebo MPZ na webových stránkách obce /města/, prezentace MPR nebo MPZ a kulturních památek, nacházejících se v obci /městě/, na webových stránkách obce /města/ - informace pro návštěvníky MPR nebo MPZ; informace občanům obcí a měst s MPR nebo MPZ týkající se státní památkové péče včetně programů na obnovu kulturních památek.

- ojedinělá a velmi kvalitní virtuální prohlídka města Jemnice vč. interiérů nejkrásnějších památek oceněná druhým místem v kategorii Nejlepší elektronická služba

<http://www.tic.jemnice.cz/virtualjemnice2012/VR%20Jemnice%202013.html>:



Foto č. 32 – Virtuální prohlídka města Jemnice vč. interiérů všech tří kostelů

Webové stránky města Jemnice: <http://www.mesto-jemnice.cz/>

Webové stránky turistického informačního centra: <http://www.tic.jemnice.cz/>

Webové stránky historické slavnosti Barchan: <http://barchan.cz/>

Facebookový /Fcb/ profil města Jemnice: <https://www.facebook.com/MestoJemnice/?fref=ts>

Fcb profil TIC v Jemnici

<https://www.facebook.com/profile.php?id=100006916937680&fref=ts>

Fcb profil historické slavnosti Barchan: <https://www.facebook.com/barchanjemnice/?fref=ts>

Fcb profil Region Renaissance: <https://www.facebook.com/RegionRenesance/?fref=ts>

Fcb profil Jemnický mikroregion: <https://www.facebook.com/JemnickýMikroregion/?fref=ts>

Fcb profil Mladí za rozvoj Jemnice: <https://www.facebook.com/Mlad%C3%AD-za-rozvoj-Jemnice-142818249071826/?fref=ts>

Nejen virtuálně živ je člověk:

Publikace: Dějiny Jemnice, Moravský vlastivědný sborník, Moravskobudějovicko a Jemnicko, Židovská čtvrť v Jemnici, Jemnické album I., Jemnické album II., Kamenná panna (soubor pověstí), Jemnická slavnost Barchan apod. Průběžně se vydávají každoročně nové turistické prospekty.



Poutače na vjezdech do města Jemnice na Historickou slavnost Barchan, poutače na návštěvu městské památkové zóny:



Foto č. 33 – Poutač MPZ v Jemnici



Foto č. 34 – Poutač Barchan Jemnice

### **E. Společenský život:**

E.1. Vyjmenujte místní občanská sdružení, nadace, spolky, umělecké soubory působící v obci či městě podporující regeneraci památek, jejich prezentaci a využití s uvedením jejich konkrétních aktivit v roce 2016.

- **SFOJE- skupina fotografů Jemnicko** (<https://www.facebook.com/sfojemnicko/>): mladí i zkušenější fotografové prezentují i jemnické památky i v jemnických památkách (např. výstava 9. 11. 12.2016 na jemnickém zámku)

- **Římskokatolická farnost Jemnice** (<http://www.farnostjemnice.cz/>): každoročně využívá Program regenerace MPZ k opravám a rekonstrukcím svého majetku. Například kostel sv. Stanislava, fara (nám. Svobody č. p. 63). Jednak liturgicky a jednak kulturně využívají pravidelně kostel sv. Stanislava či městský kostel sv. Víta.

- **Mezinárodní nevládní organizace – Křížovníci s červeným srdcem – Cyriaci** (<http://www.cyriaci.com/zamek-jemnice/>): dlouhodobí nájemci jemnického zámku, kteří se soustředí na válečnou historii republiky. V rámci jemnického zámku vytvořili vojenské muzeum. Od května do října se starají o průvodcovství nejen muzeem, ale i zajímavými částmi jemnického zámku.

- **Muzejní spolek v Jemnici**: spolek přímo založen k mapování historie města, památek, průvodcovství a výzkumnou činnost. Pravidelně pořádají různé přednášky odborníků nebo prezentace vlastních archivů. Jeho činnost je finančně i zázemím podporována městem Jemnice. (promítání fotografií pana Vladimíra Hrbka, beseda s dr. Martinou Indrovou, beseda s dr. Jitkou Padrnosovou, beseda s Mgr. Milenou Veselou, výstava Karel IV. A zlatá doba královského města Jemnice, beseda s dr. Martinem Štindlem, výstava Zmizelí sousedé, výstava k výročí 120 let jemnické železnice, beseda o Jamnících a vycházka do havířských jam /se spolkem Jamník/, beseda s doc. Pavlem Šimkem apod.).

- **Spolek Jamník** (<http://www.jamnik.cz/>): spolek je podporován městem Jemnice. Mapuje bohatou havířskou historii města Jemnice, pracuje v archivech, pořádá přednášky a výstavy. Aktivně čistí a objevuje zasypané části havířských štol v lokalitě „Havířské jámy“.



Foto č. 35 – Štola v Havířských jamách (zdroj: www.jamnik.cz)



- **Chrámový sbor při kostele sv. Stanislava** (<https://sites.google.com/site/jemnicefs/>): díky svému umění dokáže do kulturních památek (kostelů) přitáhnout i takové návštěvníky, kteří běžně do kostelů nechodí. Už jen svým názvem propaguje nejvýraznější jemnickou dominantu: kostel sv. Stanislava.

- 1. 1. 2016, 10.30 hod. - Dačice - Slavnost Matky Boží Panny Marie, klášterní kostel - pouť
- 6. 1. 2016, 18 hod. - Slavnost Zjevení Páně, Tří králů, kostel sv. Stanislava v Jemnici
- 10. 1. 2016, 16 hod. - Tříkrálový koncert, Kulturní dům v Jemnici
- 2. 2. 2016, 18 hodin - Svátek Uvedení Páně do chrámu, kostel sv. Stanislava
- 10. 2. 2016, 18 hod. - Popeleční středa, začátek doby postní, kostel sv. Stanislava v Jemnici
- 14. 2. 2016, 8 hod. - 1. neděle postní, kostel sv. Stanislava v Jemnici
- 20. 3. 2016, 8 hod. - Květná neděle, kostel sv. Stanislava v Jemnici
- 24. 3. 2016, 19 hod. - Zelený čtvrtek, bohoslužba na památku Ustanovení Eucharistie, kostel sv. Stanislava
- 25. 3. 2016, 15 hod. - Obřady Velkého pátku, kostel sv. Stanislava
- 26. 3. 2016, 21 hod. - Velikonoční vigilie slavnosti Zmrtvýchvstání Páně, kostel sv. Stanislava
- 27. 3. 2016, 10.30 hod. - Boží hod velikonoční, klášterní kostel sv. Antonína Paduánského v Dačicích
- 28. 3. 2016, 9.45 hod. - Pondělí velikonoční, kostel sv. Stanislava v Jemnici
- 3. 4. 2016, 9.45 hod. - 2. neděle velikonoční, neděle Božího milosrdenství, kostel sv. Stanislava
- 4. 4. 2016, 18 hod. - Slavnost Zvěstování Páně, kostel sv. Stanislava
- 6. 4. 2016, 8 hod. - 4. neděle postní - Laetare, kostel sv. Stanislava
- 11. 4. 2016, 18 hod. - Slavnost sv. Stanislava, kostel sv. Stanislava v Jemnici
- 17. 4. 2016, 9.45 hod. - 4. neděle velikonoční - kostel sv. Stanislava
- 21. 4. - 25. 4. 2016 - Poutní zájezd do Říma a Assisi
- 1. 5. 2016, 10 hod. - Poutní slavnost sv. Floriána v Mladoňovicích
- 1. 5. 2016, 14.30 - 6. neděle velikonoční a první májová pobožnost v Rancířově
- 5. 5. 2016, 18 hod. - Slavnost Nanebevstoupení Páně, kostel sv. Víta v Jemnici
- 15. 5. 2016, 8 hod. - Slavnost Seslání Ducha svatého, Boží hod svatodušní, kostel sv. Stanislava
- 22. 5. 2016, 9.45 hod. - První svaté přijímání dětí, farní kostel sv. Stanislava v Jemnici
- 22. 5. 2016, 14 hod. - Pouť k Nejsvětější Trojici v Manešovicích
- 26. 5. 2016, 18 hod. - Slavnost Těla a Krve Páně - kostel sv. Stanislava v Jemnici
- 31. 5. 2016, 18 hod. - Svátek Navštívení Panny Marie, kostel sv. Stanislava - Madona z Veverí
- 3. 6. 2016, 18 hod. - Slavnost Nejsvětějšího Srdce Ježíšova, kostel sv. Stanislava
- 10. 6. 2016, 20 a 22 hod. - Noc kostelů ve Slavonicích
- 19. 6. 2016, 10 hod. - Poutní mše svatá u sv. Víta
- 25. 6. 2016, 10 hod. - Pouť v Lovčovicích
- 3. 7. 2016, 9.45 hod. - Pouť ve Velkém Újezdu ke sv. Petru a Pavlu
- 20. 8. 2016, 11 hod. - Zlatá svatba v Dačicích, farní kostel sv. Vavřince
- 25. 8. - 30. 8. 2016 - Zájezd do Polska na Dožínky
- 14. 9. 2016, 8.30 hod. - Svátek Povýšení svatého Kříže, kostel sv. Stanislava v Jemnici
- 15. 9. 2016, 18.00 hod. - Památka Panny Marie Bolestné, kostel sv. Jakuba Staršího v Podolí
- 17. 9. 2016 - Zájezd do Žďáru nad Sázavou, Křižanova a Osově Bítýšky
- 9. 10. 2016, 9.15 hod. - Udílení Svátosti biřmování v Jemnici, kostel sv. Stanislava
- 1. 11. 2016, 18 hod. - Slavnost Všech svatých, kostel sv. Stanislava
- 2. 11. 2016, 18 hod. - Vzpomínka na všechny věrné zemřelé, kostel sv. Jakuba Staršího v Podolí
- 12. 11. 2016 - Ukončení Roku milosrdenství, Znojmo, kostel Sv. Kříže
- 13. 11. 2016, 11.15 hod. - Poutní slavnost sv. Martina v Budkově
- 20. 11. 2016, 9.45 hod. - Slavnost Ježíše Krista Krále, kostel sv. Stanislava v Jemnici
- 27. 11. 2016, 15 hod. - Adventní koncert v Jemnici, kostel sv. Stanislava



## **Přihláška do soutěže o titul Historické město roku 2016 – MĚSTO JEMNICE**

- **Skupina Johanitů Jemnice:** obdobně jako spolek Lucemburk. Skupina byla založena před rokem, představila se v rámci historické slavnosti Barchan či při Svatomartinském průvodu nebo na Jemnické bitvě).

- **Spolek historického šermu Lucemburk** (<http://shs-lucemburk.blogspot.cz/>): ukázky středověkého šermu, drobná divadelní vystoupení. Většinou situováno do prostředí jemnických památek. (vystoupení v rámci historické slavnosti Barchan, noční prohlídka na zámku v Polici, Jemnická bitva, bitva v Hornicích apod.).

- **Spolek Mladí za rozvoj Jemnice:** sdružení převážně mladých lidí založené především za účelem pořádání kulturních akcí. Podílí se na pravidelném „Vánočním setkání“ či Jemnické bitvě. Pořádají dětské dny zaměřené na jemnickou historii, památky, významné osobnosti apod., které bývají situovány právě do jemnické MPZ. V jarních měsících organizují ekologicky zaměřenou akci „Čistá Jemnice“.

E.2. Vyjmenujte akce, které se vztahují k akcím obnovy kulturních památek z Programu regenerace MPR a MPZ, nebo využívají a rozvíjejí místní tradice /trhy, soutěže, setkání rodáků, poutě, oslavy místních svátků, atd./.

- **Historická slavnost Barchan** (jádro slavnosti Běh o barchan byl zapsáno na Seznam nemateriálních statků tradiční a lidové kultury ČR). Slavnost opěvuje a doložitelně minimálně 300 let připomíná zlatou dobu královského města Jemnice. Nejvyhledávanější kulturní akce v našem městě. V loňském roce Jemnici při této příležitosti navštívilo více jak 8000 návštěvníků. Pořadatel: město Jemnice.

- **Jemnická bitva** – nová tradice, v roce 2017 proběhne 7. ročník. V kulturním prostředí zámeckého parku vrací návštěvníky do středověku – hlavní bitva připomíná boje, které mají souvislost s historií královského města Jemnice. Pořadatel: Společenstvo ohně a meče NOVUS ORIGO z Polné, město Jemnice a spolek Mladí za rozvoj Jemnice.

-**Ples královny Elišky** – opět tematický návrat do zlaté doby královského města Jemnice

-**Eliminační turnaj pro bitvu národů** – nekompromisní středověké boje téměř bez pravidel v nádherném prostředí jemnického parku (kulturní památka a součást MPZ)

-**Rybářské závody o putovní pohár Barchanu** – pravidelné rybaření pro děti i dospělém na rybnících v zámeckém parku navíc připomínající historickou slavnost Barchan

-**MTB o putovní pohár Barchanu** – závody horských kol připomínající památku – historickou slavnost Barchan

-**Střelecká soutěž o putovní pohár Barchanu** – tentokrát střelecké závody připomínající zlatou dobu města Jemnice

-**Vlakem na Barchan** – mimořádné a vytížené vlakové spoje na historickou slavnost Barchan, dopravu objednává město Jemnice, vlak provozuje Spolek pro veř. dopr. na jz. Moravě

## Přihláška do soutěže o titul Historické město roku 2016 – MĚSTO JEMNICE

**-Barchanický paintball** – otevřená paintballová akce pro všechny v rámci historické slavnosti Barchan, pořádá Paintball Jemnice.

**-Dny Evropského dědictví** : město Jemnice se každoročně účastní zpřístupněním řady jemnickým památek (kostely a podzemí).

**-Noční soutěž v požárním útoku o putovní pohár Barchanu** – tentokrát hasičská soutěž připomínající historickou slavnost Barchan

**-Vánoční setkání** – setkání 25. prosince na náměstí Svobody. Oživení MPZ v době klidného vánočního času. Kulturní vystoupení, ohňová šou, koňský povoz pro děti, zpívání, taneční vystoupení. V roce 2016 proběhne 6. ročník.

**-Cesta pohádkovým lesem** v Panenské (místní část města Jemnice), druhá nejnavštěvovanější akce v Jemnici vyhledávaná lidmi z dalekého okolí. Mimo konkrétní dětský den je v lese instalována celá řada atrakcí, dřevěných soch a překvapení.

Do pestré škály kulturního vyžití ve městě Jemnici patří zmiňované přednášky a besedy různých spolků, akce pro děti a mládež organizované Odborem kultury města Jemnice, Základní školou v Jemnici, Základní uměleckou školou v Jemnici a další. Pro lepší přehled vydává město Jemnice každoročně kvalitně zpracovanou brožurku – Kulturní přehled Jemnice a Jemnického mikroregionu, který je zcela zdarma distribuován do všech domácností ve městě i mikroregionu.

### OKRUH KRÁLOVNY ELIŠKY QUEEN ELIZABETH'S CIRCUIT



**Náměstí Svobody**  
Město Jemnice bylo založeno podlétem 12. století na otrocké a náročné historické osadě. Opatřil ji světlý rytířský Otokar I. spíše biskupského křesla. Roku 1227 Vzniklo tak rozsáhlé sídlo obsazené 70 rytířskými domy a obklopené hradbami. Na přelomu 15. a 16. století bylo postaveno 17 zděných domů. Na východní straně vznikl chránit město zemědělský hrad. Domovní bloky mezi rytířskými a hradními byly postaveny později. Zastřešená plocha vně hraděb od rohu cca 5,5 ha a řada se tak v renesančním období městem. Veliká zastřešená byla od počátku stavěna z kamene. I přes časté požáry a přetržité se gotická píseň zachovala do dneška. V 16. století byla věžová domovina do renesanční podoby v výhledovém štítu, signifikantní výhledová a moderní výhledová. Šloha obklopená se ve městě uplatnilo pro společenství. Roku 1822 vznikl město zhrubo podla. Chránil západní úhel v domě čp. 93. Interiér nechal hostit síly podle dědičného řízení pověstí 140 domů a 2 kostely ve městě v Podolí. Jemnice opět přestavovala, zejména v počtu klasicistní stře. Současnost podla zbláznila ranně na konci 40. let 20. století. July město pověstí neobdržela kamenná šloha. Dříve také v odstavě hradby ze 16. století. Do vzhledu městem se změnila výhledová bloky roku 1880 a hradby při domě v 80. a 90. letech 20. století. Domovní rytířské je hradby sv. Stanislava. July reorganizací je přestavět se 14. století a spíše (slova věže. Renesanční lof kostela bylo postaveno v 16. století. Požárem 18. století bylo přistavěna kaple sv. Josefa. Uvnitř chrámu se zachovaly polykromované náhrobky Janůvka Mezříčského z Lomnice a jeho manželky z roku 1551 a 1554. Před přestavěním stojí na místě z roku 1820 a souše sv. Jana Nepomuckého a poloviny 18. století. Před hradby se nachází renesanční boží muka panovníků patřícího r. 1814.

**Náměstí Svobody**  
Město Jemnice bylo založeno podlétem 12. století na otrocké a náročné historické osadě. Opatřil ji světlý rytířský Otokar I. spíše biskupského křesla. Roku 1227 Vzniklo tak rozsáhlé sídlo obsazené 70 rytířskými domy a obklopené hradbami. Na přelomu 15. a 16. století bylo postaveno 17 zděných domů. Na východní straně vznikl chránit město zemědělský hrad. Domovní bloky mezi rytířskými a hradními byly postaveny později. Zastřešená plocha vně hraděb od rohu cca 5,5 ha a řada se tak v renesančním období městem. Veliká zastřešená byla od počátku stavěna z kamene. I přes časté požáry a přetržité se gotická píseň zachovala do dneška. V 16. století byla věžová domovina do renesanční podoby v výhledovém štítu, signifikantní výhledová a moderní výhledová. Šloha obklopená se ve městě uplatnilo pro společenství. Roku 1822 vznikl město zhrubo podla. Chránil západní úhel v domě čp. 93. Interiér nechal hostit síly podle dědičného řízení pověstí 140 domů a 2 kostely ve městě v Podolí. Jemnice opět přestavovala, zejména v počtu klasicistní stře. Současnost podla zbláznila ranně na konci 40. let 20. století. July město pověstí neobdržela kamenná šloha. Dříve také v odstavě hradby ze 16. století. Do vzhledu městem se změnila výhledová bloky roku 1880 a hradby při domě v 80. a 90. letech 20. století. Domovní rytířské je hradby sv. Stanislava. July reorganizací je přestavět se 14. století a spíše (slova věže. Renesanční lof kostela bylo postaveno v 16. století. Požárem 18. století bylo přistavěna kaple sv. Josefa. Uvnitř chrámu se zachovaly polykromované náhrobky Janůvka Mezříčského z Lomnice a jeho manželky z roku 1551 a 1554. Před přestavěním stojí na místě z roku 1820 a souše sv. Jana Nepomuckého a poloviny 18. století. Před hradby se nachází renesanční boží muka panovníků patřícího r. 1814.

**The Liberty Square**  
The town of Jemnice was founded on a promontory above an old mining settlement in the beginning of the 13th C. It was the king Přemysl Otakar I. who ordered 1227 the governor of the Elbe county to fortify the new town. As appears in a printed market manual with 70 town houses and the walls. There were 17 small houses built in the south-western part of the square. The town itself was also protected by a manual castle on the eastern side of the promontory. The block of houses between the castle and the square is still today. The built-up area of nearly 5000 buildings under the walls leads to the smallest right-angled town with an average of 5.5 ha. Despite frequent fires the ground floors of the houses survive to this day in the 16th C. Most of the houses changed its outlook to renaissance shapes with gabled gables, signified ornaments and gable-roofed entrance halls. The Baroque influences are visible to find. Great destruction hit dates back to 1822, among others in the house No. 32 by its neighbor street building. Two churches and 168 houses were destroyed by the fire in the town and its suburb Podolí. The following reconstruction of the town took the features of the late renaissance style. The present-day outlook of the square with its strong pavement appeared not before the end of the 20th C. To the church of St. Stanislava remains the dominant feature of the square with its clock tower from the 14th C. The promontory and the lower part of the church tower. The adjoining chapel of St. Joseph dates back to the beginning of the 16th C. The church's interior retains the polychrome decorations for Janůvka Mezříčský z Lomnice and his wife (1551 and 1554). The Holy Cross from 1820 and the statue of St. John of Nepomuk from the fall of the 18th C. stand in front of the promontory. The Renaissance Column of Goodness and the Monument of the Prisoner from 1814 are found in front of the village house.



Turistické informační centrum Jemnice, Husova 2, 675 31 Jemnice, +420 721 508 737 www.tic.jemnice.cz ticemesto-jemnice.cz



E.3. Uved'te zájem podnikatelské sféry o záchranu a využití místních významných památkových objektů /zda se podílí na financování jejich obnovy nebo je jen využívají pro své aktivity včetně výše podílu soukromých prostředků na obnově památek v roce 2016 - konkrétní objekty/.

Soukromý sektor se na záchranné památkových objektů nepodílí vyjma městských domů (kulturních památek), které jsou v jeho vlastnictví (Pivotka Jericho, Zdravá výživa).

Vodárenská akciová společnost a. s. divize Třebíč poskytla sponzorský dar ve výši 10 tis. Kč na vybudování Okruhu sv. Víta po trase středověkého vodovodu.

Jemniční podnikatelé poskytli finanční prostředky v řádech tisíců (celkem 28 tis. Kč) na vybudování prvního turistického okruhu ve městě – Okruh královny Elišky.

**F. Finanční účast obce, kraje nebo státu na obnově památkových objektů v roce 2016:**

F.1. Částka z rozpočtu obce /města/, věnovaná na obnovu památek v roce 2016 a v kolika případech (údaje uveďte zaokrouhleně):

- celkem na území obce /města/: 8 akcí za 4,6 mil Kč
- z toho na území MPR nebo MPZ: 7 akcí za 4,5 mil. Kč
- v kolika případech a kolik na památky v jiném než obecním vlastnictví (na území MPR nebo MPZ) 1 akce za 100 tis. Kč

**Uveďte v % jaký podíl finančních prostředků, z celkového objemu výdajů rozpočtu obce /města/, byl použit ve prospěch obnovy památek v roce 2016 na území obce /města/**

**5 %**

F.2. Částka z rozpočtu Ministerstva kultury v rámci Programu regenerace MPR a MPZ v roce 2016 s uvedením konkrétní akce (rozeptejte samostatně), jako přílohu uveďte tabulku rekapitulace akcí obnovy připravovaných v Programu regenerace MPR a MPZ na rok 2016, která byla přílohou Anketního dotazníku na rok 2016.

980 000,- Kč na akci: Program regenerace MPZ: Oprava fasády bývalé zámecké sýpky.  
900 000,- Kč na akci: PZAD: Obnova a restaurování krovu jemnického zámku  
87 000,- Kč na akci: Program restaurování movitých kulturních památek – Oltář v kostele sv. Víta

F.3. Částka z jiných zdrojů /kraj, stát, EU/ - uveďte zda bylo požádáno na rok 2016 o finanční prostředky z jiných zdrojů a zda-li byly finanční prostředky získány a využity.

119 000,- Kč na akci: Předprojektová dokumentace obnovy střechy jemnického zámku, zdroj Kraj Vysočina  
310 000,- Kč na akci: Oprava cestní sítě v jemnickém parku, zdroj Kraj Vysočina  
7 600 000,- Kč na akci: Revitalizace zámeckého parku v Jemnici, zdroj: SFŽP



**G. Koncepční příprava regenerace:**

G.1. Územní plán /stav rozpracovanosti, datum schválení/:

Územní plán města Jemnice byl schválen 26. srpna 2010 s účinností od 14. září 2010.

G.2. Regulační plán MPR nebo MPZ anebo územní studie MPR nebo MPZ /stav rozpracovanosti, datum schválení zastupitelstvem/:

Město Jemnice nemá zpracovaný Regulační plán MPZ.

G.3. Program regenerace /aktuálnost, kvalita, datum schválení zastupitelstvem a datum jeho poslední aktualizace/:

Program regenerace městské památkové zóny Jemnice pro roky 2015 -2025 byl schválen Zastupitelstvem města Jemnice dne: 24. září 2016.

G.4. Program rozvoje obce, včetně začlenění regenerace území MPR nebo MPZ /stav rozpracovanosti, datum schválení/.

Strategický plán rozvoje města Jemnice byl schválen Zastupitelstvem města Jemnice dne 11. června 2015, jeho aktualizace by měla být schválena dne 22. 12. 2016.

G.5. Vyjmenujte další dokumenty, využívané při realizaci regenerace MPR nebo MPZ /např. plán památkové ochrany, program obnovy vesnice, strategický plán Leader, integrovaný plán rozvoje města apod./.

Strategický plán rozvoje zeleně ve městě Jemnice „Zelené cesty městem“ schválen Radou města Jemnice dne 16. dubna 2014.

### **H. Závěrečný komentář:**

- Stručně uveďte celkové hodnocení vývoje území MPR nebo MPZ z pohledu památkové péče, popište celkový dojem z obrazu a funkcí území MPR nebo MPZ včetně veřejných prostranství, zeleně atd., proveďte hodnocení z pohledu obyvatel, návštěvníků, ale také podnikatelů.
- Zhodnoťte stav a způsob regulace reklamy na území MPR nebo MPZ.
- Uveďte informace o dalších zdrojích finančních prostředků získaných na obnovu kulturních památek v MPR nebo MPZ prostřednictvím veřejných sbírek, neziskových organizací, sponzorských darů, apod.
- Uveďte, zda-li ve městě /obci/ existuje a funguje vlastní fond:
  - a) na obnovu kulturních památek, nacházejících se na území MPR nebo MPZ,
  - b) na opravu nepamátkových objektů, nacházejících se na území MPR nebo MPZ.

Město Jemnice se dá nazvat městem královským, městem tradic, památek, čaje a zeleně. Město Jemnice stejně jako Římskokatolická farnost své památkové objekty nezanedbává a daří se naplňovat vytýčené plány. Poměrně velkým soustem pro město Jemnici je zámecký areál, který je v jeho vlastnictví. Na zámek se daří čerpat Program záchrany architektonického dědictví, od roku 2011 je zámek pravidelně otevřen veřejnosti, své muzeum zde provozuje Mezinárodní nevládní organizace Křížovníci s červeným srdcem – Cyriaci. Samostatnou kapitolou je součást MPZ v Jemnici – zámecký park. Prošel kompletní revitalizací ve dvou etapách (řešení havarijních stavů za 1 mil. Kč a celková revitalizace za 9,5 mil. Kč). Na etapy se pracuje na obnově cest. Realizují projekty v podobě úprav veřejných prostranství navazujících na MPZ.

Město Jemnice jako člen Svazku Vodovodů a kanalizací provedlo rozsáhlé a nepopulární rekonstrukce vodovodů a kanalizací v rámci celé MPZ. Vodohospodářská infrastruktura byla obnovena a proinvestovalo se více jak 30 mil. Kč. Dá se říci, že vše, co je v rámci MPZ pod zemí, je v současné době i pro budoucnost v naprostém pořádku, snad kromě některých přípojek soukromých vlastníků. V návaznosti na podobně rozsáhlé projekty reaguje město kompletním celoplošným předlážděním a úpravami veřejných prostranství. Problémem MPZ jsou některé objekty soukromých vlastníků, město Jemnice má v těchto případech možnosti nápravy omezeny, snaží se o napravení nežádoucích stavů jednat.



Foto č. 36 – celkový pohled na město Jemnici (zdroj: archiv města Jemnice)

Město Jemnice působí již na dálku historickým dojmem – skladba střech a položení MPZ na kopci dává městu jedinečný ráz téměř nepoznamenaný divokou panelovou výstavbou či jinými radikálními zásahy do své podoby. Centrum města i zámecký park nabízejí prostor pro relaxaci jak obyvatel města, tak jeho návštěvníků. Rybáři ocení možnost rybařit na parkových rybnících v jedinečném prostředí.

Jemničtí obyvatelé jsou patrioti, hrdí na své město. Město a jiné zúčastněné organizace se tuto hrdost snaží prohlubovat nejen připomínáním své zlaté doby, ale především informovaností občanů a celkovou osvětou.

I Jemnice se samozřejmě potýká s problémy. Především jde o někdy bezohledné parkování (město Jemnice nemá vlastní městskou policii), dříve se město potýkalo poměrně hojně s následky vandalismu. Ve spolupráci s Policií České republiky jsme vsadili jak na prevenci (terénní nízkoprahové služby, nabídka různorodých aktivit pro mladé, budování sportovních a dětských hřišť, užší spolupráce s městem Jemnice v rámci společného působení v Komisi prevence města Jemnice apod.), tak i na represii (postupná instalace moderního kamerového systému), užší spolupráci s dopravní policií apod.

Velkou radost máme ze stále se zvyšujícího zájmu turistů o naše město. Důkazem jsou toho statistiky např. Turistického informačního centra, návštěvnosti zámku, kostela sv. Víta, jemnického muzea apod.

Město Jemnici je křižovatkou celé řady cyklotras, efekt je zřejmý zejména v letních měsících. Turisté oceňují také pěší okruhy po nejkrásnějších památkách města vč. mobiliáře a vícejazyčných informačních cedulích. Náhodný průzkum novinářů na Třebíčsku poukázal na čistotu veřejných toalet (hodnoceno nejlépe z celého okresu, navíc jsou bezplatné). Na druhou stranu se setkáváme s kritikou nedostatku restauračních a ubytovacích kapacit pro náročnější klientelu.

Město Jemnice nemá regulační nástroj reklamy v centru města či zbytku MPZ. Podnikatelé často poukazují na avizovanou podporu podnikatelů ze strany města Jemnice, jakákoliv regulace jde dle nich do rozporu s výše zmíněným. Město Jemnice neuvažuje o další regulaci v současné době, zejména z důvodu mnoha dalších regulací legislativních, které se na podnikatele snášejí z jiných pater politiky.

Město Jemnice je obec 2. stupně – obec s pověřeným obecním úřadem. Na obnově památek spolupracuje s církví i soukromníky formou využívání Programu regenerace městské památkové zóny.

Závěrem bych rád poděkoval za pomoc při realizaci tohoto dokumentu zejména Ing. Světlaně Kubíčkové a Ing. Michaele Endlové z odboru investic města Jemnice, Ing. Pavle Ambrůzové z odboru finančního, paní Janě Krejčí z odboru výstavby a ŽP a Bc. Zdeňku Hopianovi za odbor kultury města Jemnice a panu Martinu Douchovi. Dále pak samozřejmě všem, kterým není osud města Jemnice a jeho MPZ lhostejný za to, že i oni přispívají svým nezanedbatelným dílem.

V Jemnici dne 12. prosince 2016

Ing. Petr Novotný – místostarosta města Jemnice



**Závěrečné informace:**

- Za kulturní památku považujeme všechny objekty evidované v Ústředním seznamu kulturních památek – rod. domy, parky, veřejné budovy, soubory domů, atd.
- Pro objektivní zhodnocení památkové péče na území MPR nebo MPZ považujeme za vhodné srovnávací období posledních 10 let.
- Bod A je zaměřen na informace o kulturních památkách na území MPR nebo MPZ.
- Bod B je zaměřen na informace o ostatních budovách na území MPR nebo MPZ.
- Přihlášku podává každá obec či město samostatně za své katastrální území a po každoroční aktualizaci ji lze předložit do soutěže i v dalších letech.
- Pozn. Celostátní komise se v rámci hodnocení krajských vítězů informuje také o sankcích za porušení památkového zákona, udělených obecními úřady obcí s rozšířenou působností, při obnově kulturních památek a nepamátkových objektů v MPR a MPZ za rok 2016.
- **Každý krajský vítěz soutěže vytvoří banner (roll up), který bude umístěn v předsálí Španělského sálu při slavnostním ceremoniálu udílení Ceny. Manuál bude k dispozici v sekretariátu SHS ČMS. Ministerstvo kultury a Ministerstvo pro místní rozvoj náklady na vytvoření bannerů nehradí.**